



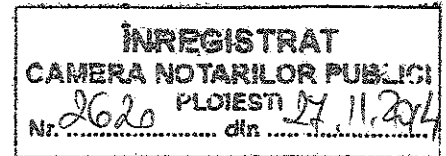
**ROMÂNIA**  
**MUNICIPIUL RÂMNICU-SĂRAT**



Cert. no. AJAEU/10/11995

Str. N.Bălcescu nr. 1, Râmnicu-Sărat, Tel: 0238.561946; Fax: 0238.561947  
Web: [www.primariermsarat.ro](http://www.primariermsarat.ro) E-mail: [primarie\\_rmsarat@primariermsarat.ro](mailto:primarie_rmsarat@primariermsarat.ro)

Nr. 23948 / 25.11.2014




**CAMERA NOTARILOR PUBLICI PLOIESTI**  
**STR.ANTON PANN NR.3, COD 100023 PLOIESTI,**  
**JUD.PRAHOVA**

Urmare a adresei dumneavoastra nr.2620/21.11.2014, prin care ne solicitati nomenclatorul stradal, zonarea localitatii noastre: intravilan si extravilan, suntem in masura sa va informam ca delimitarea pe zone a intravilanului mun.Rm Sarat s-a efectuat ultima data prin HCL nr.133/2009 iar extravilanul mun.Rm Sarat prin HCL nr.256/2009, pe care le anexam prezentei.

Cu deosebita consideratie,

**PRIMAR,**  
**VIOREL HOLBAN**



Red.MS 2ex.

**HOTĂRÂRE**  
**privind aprobarea delimitării zonelor din municipiul**  
**Rm.Sarat in vederea stabilirii impozitului pe cladiri**

Consiliul local al municipiului Ramnicu Sarat, judetul Buzau, intrunit in sedinta ordinara in data de **28.05.2009**;

Avand in vedere:

- expunerea de motive nr.10925/28.05.2009 a Primarului municipiului Rm.Sarat;
- raportul nr.7617/19.05.2009 al Directiei pentru administrație publică locală și urbanism;
- avizul comisiei de specialitate a Consiliului local;
- prevederile art.247 lit.b din Normele metodologice de aplicare a Legii nr.571/2003;
- prevederile art.36 alin.4 lit.c din Legea nr.215/2001 a administrației publice locale, republicata si actualizata;;

In temeiul art.39 alin.1 si art.45 alin.2 lit.c din Legea nr.215/2001 privind administratia publica locala, republicata, actualizata;

**HOTARASTE:**

**Art.1.** Se aproba delimitarea zonelor din municipiul Rm.Sarat in vederea stabilirii impozitului pe cladiri, conform anexei.

Anexa face parte integranta din prezenta hotarare.

**Art.2.** Prezenta hotarare se aduce la indeplinire de Directia economica.

**Art.3.** Prezenta hotarare se comunica la :


- Institutia Prefectului Judetului Buzau ;
- Primarul municipiului Rm. Sarat ;
- Directia pentru administrație publică locală și urbanism ;
- Directia economica ;
- Mass – media locala ;

Aceasta hotarare a fost aprobata cu un nr. de 18 voturi din 18 consilieri prezenti.

Presedinte de sedinta,  
Prof.Cirjan Sorin Valentin



Contrasemneaza secretar,  
cons. jr. Paslaru Anicuta



NR 133  
Ramnicu Sarat 28.05.2009

## ZONARE STRAZI RAMNICU-SARAT

NR. CRT.	DENUMIRE NOUA	DENUMIRE VECHЕ	CATEGORIE
1	ALEE SMIRDAN	ALEEА SMIRDAN	A
2	ALEEА BELSUGULUI	ALEEА BELSUGULUI	A
3	ALEEА DALIILOR	ALEEА DALIILOR	A
4	ALEEА DORNEI	ALEEА DORNEI	A
5	ALEEА FLORILOR	ALEEА FLORILOR	A
6	ALEEА GLORIEI	ALEEА GLORIEI	A
7	ALEEА LIVEZILOR	ALEEА LIVEZILOR	A
8	ALEEА MIORITEI	ALEEА MIORITEI	A
9	ALEEА PRIMAVERII	ALEEА PRIMAVERII	A
10	ALEEА ROZELOR	ALEEА ROZELOR	A
11	AVANTULUI	AVANTULUI	A
12	B-DUL DIGULUI ( intre M. Kogalniceanu si M. Eminescu)	B-DUL DIGULUI ( intre M. Kogalniceanu si M. Eminescu)	A
13	BRASOVENI	BRASOVENI	A
14	COL.BUZOIANU	COL.BUZOIANU	A
15	C-TIN BRANCOVEANU ( intre Primaverii si M. Eminescu)	C-TIN BRANCOVEANU ( intre Primaverii si M. Eminescu)	A
16	DEZROBIRII	DEZROBIRII	A
17	FDT.ANDREIASI	FDT.ANDREIASI	A
18	FDT.DALHAUTI	FDT.DALHAUTI	A
19	FDT.MIHAI EMINESCU	FDT.MIHAI EMINESCU	A
20	FDT.PRIMAVERII	FDT.PRIMAVERII	A
21	MARGARITARULUI	MARGARITARULUI	A
22	MIHAIL KOGALNICEANU	MIHAIL KOGALNICEANU	A
23	MILCOV	MILCOV	A
24	N. BALCESCU ( intre T. Vladimirescu si Pr. Ferdinand)	N. BALCESCU ( intre T. Vladimirescu si Pr. Ferdinand)	A
25	PIATA HALELOR	PIATA HALELOR	A
26	PIETEI	TOAMNEI-DIG	A
27	PRIMAVERII	PRIMAVERII	A
28	PRINCIPE FERDINAND	DOBROGEANU GHEREA	A
29	T. VLADIMIRESCU ( intre Milcov si Crg. Meiului)	T. VLADIMIRESCU ( intre Milcov si Crg. Meiului)	A
30	TOAMNEI	TOAMNEI	A
31	VICTORIEI	MARE	A
32	VIORELELOR	VIORELELOR	A
33	ALEEА INTR. TEIULUI	ALEEА INTR. TEIULUI	A
34	22 DECEMBRIE	30 DECEMBRIE	B
35	9 MAI (de la Unirii la Dorobanti)	9 MAI (de la Unirii la Dorobanti)	B
36	AL IOAN CUZA	AL IOAN CUZA	B
37	ALECU BAGDAT	PROGRESULUI	B
38	ALEEА AMINTIRII	ALEEА AMINTIRII	B
39	ALEEА ANINULUI	ALEEА ANINULUI	B
40	ALEEА APUSULUI	ALEEА APUSULUI	B
41	ALEEА GRADINARI	ALEEА GRADINARI	B
42	ALEEА MACESULUI	ALEEА MACESULUI	B
43	ALEEА MALINULUI	ALEEА MALINULUI	B
44	ALEEА PLATANILOR	ALEEА PLATANILOR	B
45	ALEEА RANDUNELELOR	ALEEА RANDUNELELOR	B

46	ALEEA REPUBLICII	ALEEA REPUBLICII	B
47	ALEEA SCANTEII	ALEEA SCANTEII	B
48	ALEEA STELELOR	ALEEA STELELOR	B
49	ALEEA VOIEVOZILOR	ALEEA VOIEVOZILOR	B
50	ALEX. SIHLEANU	ALEX. SIHLEANU	B
51	ALEX. VLAHUTA	ALEX. VLAHUTA	B
52	AMARA	AMARA	B
53	AMURGULUI	AMURGULUI	B
54	BABENI	BABENI	B
55	BALESTI	BALESTI	B
	BALTA ALBA (intre Paun Pincio si B-dul 1 Dec. 1918 si intre B-dul 1 Dec. 1918 si	BALTA ALBA (intre Paun Pincio si B-dul 1 Dec. 1918 si intre B-dul 1 Dec. 1918 si	B
56	Horia)	Horia)	
57	BARASTI	BARASTI	B
58	B-DUL 1 DECEMBRIE 1918	BALTA ALBA	B
	B-DUL DIGULUI ( intre M. Eminescu si	B-DUL DIGULUI ( intre M. Eminescu si	
59	Costieni)	Costieni)	B
	B-DUL DIGULUI ( intre M. Kogalniceanu	B-DUL DIGULUI ( intre M. Kogalniceanu	
60	si Dorobanti)	si Dorobanti)	B
61	B-DUL EROILOR	B-DUL EROILOR	B
62	BISOCA (de la Unirii la Dorobanti)	BISOCA (de la Unirii la Dorobanti)	B
63	BOGZEI	BOGZEI	B
64	BUDEI	BUDEI	B
65	C.I.PARHON	C.I.PARHON	B
66	CAIETI	CAIETI	B
67	CALNAU	CALNAU	B
68	CALUGARENI	CALUGARENI	B
69	CARAMIDARI	CARAMIDARI	B
70	CLOSCA	CLOSCA	B
71	COJANI	COJANI	B
72	COL.ANASTASESCU DUMITRU	COL.ANASTASESCU DUMITRU	B
73	COL.NICOLAE HOLBAN	COSTIENII NOI	B
74	COMETEI	COMETEI	B
75	CONSTITUTIEI	CONSTITUTIEI	B
76	COROTENI	COROTENI	B
77	COSTIENI	COSTIENI	B
78	COTATCU	COTATCU	B
79	CPT. ROSCA NICOLAE	CIMITIRULUI	B
80	CPT. ZAGANESCU	6 MARTIE	B
81	CPT.CHIRU	CPT.CHIRU	B
82	CRG. MEIULUI	CRG. MEIULUI	B
83	CRG. URSULUI	CRG. URSULUI	B
84	CRINULUI	CRINULUI	B
85	CRISAN	CRISAN	B
86	CRIZANTEMELOR	CRIZANTEMELOR	B
	C-TIN BRANCOVEANU ( intre M.	C-TIN BRANCOVEANU ( intre M.	
87	Eminescu si Stefan cel Mare)	Eminescu si Stefan cel Mare)	B
88	CULTURII	CULTURII	B
89	CURSUL APEI	CURSUL APEI	B
90	DEALULUI	DEALULUI	B
91	DIMITRIE CANTEMIR	DIMITRIE CANTEMIR	B
92	DOMNEASCA	ANA IPATESCU	B
93	DOROBANTI	DOROBANTI	B
94	DR.EMIL IONESCU	DR.EMIL IONESCU	B
95	DRAGAICII	DRAGAICII	B

96	DREPTATII	DREPTATII	B
97	DROGULUI	DROGULUI	B
98	DUDULUI	DUDULUI	B
99	ECOULUI	ECOULUI	B
100	ELENA CUZA	ELENA CUZA	B
101	FDT.22 DECEMBRIE	FDT.22 DECEMBRIE	B
102	FDT.AMURGULUI	FDT.AMURGULUI	B
103	FDT.ANA IPATESCU	FDT.ANA IPATESCU	B
104	FDT.BALESTI	FDT.BALESTI	B
105	FDT.BUJORULUI	FDT.BUJORULUI	B
106	FDT.CAISULUI	FDT.CAISULUI	B
107	FDT.CALUGARENI	FDT.CALUGARENI	B
108	FDT.CASTANILOR	FDT.CASTANILOR	B
109	FDT.CIRESULUI	FDT.CIRESULUI	B
110	FDT.CRINULUI	FDT.CRINULUI	B
111	FDT.C-TIN BRANCOVEANU	FDT.C-TIN BRANCOVEANU	B
112	FDT.DIGULUI	FDT.DIGULUI	B
113	FDT.DOROBANTI	FDT.DOROBANTI	B
114	FDT.DRAGAICII	FDT.DRAGAICII	B
115	FDT.GAROAFEI	FDT.GAROAFEI	B
116	FDT.INDEPENDENTEI	FDT.INDEPENDENTEI	B
117	FDT.LEMNULUI	FDT.LEMNULUI	B
118	FDT.LILIACULUI	FDT.LILIACULUI	B
119	FDT.MACULUI	FDT.MACULUI	B
120	FDT.NECULELE	FDT.NECULELE	B
121	FDT.NUCULUI	FDT.NUCULUI	B
122	FDT.ORATIA	FDT.ORATIA	B
123	FDT.PASAJUL MORILOR	FDT.PASAJUL MORILOR	B
124	FDT.PAUN PINCIO	FDT.PAUN PINCIO	B
125	FDT.PETROLULUI	FDT.PETROLULUI	B
126	FDT.PLOPILOR	FDT.PLOPILOR	B
127	FDT.PLT.DROGEANU	FDT.PLT.DROGEANU	B
128	FDT.PRUNILOR	FDT.PRUNILOR	B
129	FDT.SIHLELOR	FDT.SIHLELOR	B
130	FDT.TOPLICENI	FDT.TOPLICENI	B
131	FDT.UNIRII	FDT.UNIRII	B
132	FDT.VISINULUI	FDT.VISINULUI	B
133	FDT.ZEFIRULUI	FDT.ZEFIRULUI	B
134	FDT.ZORILOR	FDT.ZORILOR	B
135	FLORICA CRISTOFORIANU	23 - AUGUST -	B
136	FOCSANI	SOS. FOCSANI	B
137	GALICEI	GALICEI	B
138	GAVANULUI	GAVANULUI	B
139	GHEORGHE ASACHI	GHEORGHE ASACHI	B
140	GHEORGHE MUNTEANU MURGOCI	PROLETARI	B
141	GHEORGHITA LUPESCU	ZORILOR	B
142	GHIOCULULUI	GHIOCULULUI	B
143	GREBANULUI	GREBANULUI	B
144	GRIVITEI	PUIESTI	B
145	HORIA	HORIA	B
146	ION MIHALACHE	INDEPENDENTEI	B
147	JIDENI	JIDENI	B
148	JIRLAU	JIRLAU	B
149	JITIA	JITIA	B
150	LACUL NEGRU	LACUL NEGRU	B
151	LALELELOR	LALELELOR	B

152	LIBERTATII	LIBERTATII	B
153	LILIACULUI	LILIACULUI	B
154	LT.PANTAZESCU	LT.PANTAZESCU	B
155	LT.SAVA ROSESCU	LT.SAVA ROSESCU	B
156	LUNCII	LUNCII	B
157	LUPENI	LUPENI	B
158	MAIOR NEDELICU	MAIOR NEDELICU	B
159	MARESAL ION ANTONESCU	MARESAL ION ANTONESCU	B
160	MATEI BASARAB	MATEI BASARAB	B
161	MELODIILOR	MELODIILOR	B
162	MICA	MICA	B
163	MICSUNELELOR	MICSUNELELOR	B
164	MIHAI EMINESCU	MIHAI EMINESCU	B
165	MODESTIEI	MODESTIEI	B
166	MUCHIEI	MUCHIEI	B
167	MUNCII	MUNCII	B
168	N. BALCESCU ( intre Pr. Ferdinand si Horia)	N. BALCESCU ( intre Pr. Ferdinand si Horia)	B
169	NARCISELOR	NARCISELOR	B
170	OBORULUI	OBORULUI	B
171	OBREJITA	OBREJITA	B
172	ORATIA	ORATIA	B
173	PACII	PACII	B
174	PANDURI	PANDURI	B
175	PASAJUL MORILOR	PASAJUL MORILOR	B
176	PASAJUL UNIRII	PASAJUL UNIRII	B
177	PAUN PINCIO	PAUN PINCIO	B
178	PAVEL ZAGANESCU	PAVEL ZAGANESCU	B
179	PENES CURCANUL	PENES CURCANUL	B
180	PICTOR GRIGORESCU	PICTOR GRIGORESCU	B
181	PIETRELE FETEI	PIETRELE FETEI	B
182	PITARESEI	PITARESEI	B
183	PLEVNEI	PLEVNEI	B
184	PLT.TORCARU	PLT.TORCARU	B
185	POIANA MARULUI	POIANA MARULUI	B
186	POPA SAPCA	POPA SAPCA	B
187	PRIVIGHETORILOR	PRIVIGHETORILOR	B
188	PROF. IULIA STANESCU	PROF. IULIA STANESCU	B
189	RAMNEI	RAMNEI	B
190	ROZELOR	ROZELOR	B
191	RUBLEI	RUBLEI	B
192	SATURN	SATURN	B
193	SIHLELOR	SIHLELOR	B
194	SOS.PODGORIEI	SOS.PODGORIEI	B
195	SOS.PUIESTI	SOS.PUIESTI	B
196	SPITALULUI	SPITALULUI	B
197	STEFAN CEL MARE	STEFAN CEL MARE	B
198	STEJICULUI	STEJICULUI	B
199	STIUBEIULUI	STIUBEIULUI	B
200	T. VLADIMIRESCU ( intre Crg. Meiului si Latelelor)	T. VLADIMIRESCU ( intre Crg. Meiului si Latelelor)	B
201	TOPLICENI	TOPLICENI	B
202	TRAIAN SAVULESCU	VICTORIA SOCIALISMULUI	B
203	TRANSILVANIEI	TRANSILVANIEI	B
204	TRIUMFULUI	TRIUMFULUI	B
205	UNIRII	UNIRII	B

206	VAII	VAII	B
207	VIILOR	VIILOR	B
208	VIITORULUI	VIITORULUI	B
209	VOETIN	VOETIN	B
210	ZAMBILELOR	ZAMBILELOR	B
211	ZOITA	ZOITA	B
212	8 MARTIE	8MARTIE	B
213	9 MAI (de la Dorobanti la Bisoca)	9 MAI (de la Dorobanti la Bisoca)	C
214	ADIERII	ADIERII	C
215	ALBINELOR	ALBINELOR	C
216	ALEEA INDUSTRIEI	ALEEA INDUSTRIEI	C
217	ALEX. ODOBESCU	ALEX. ODOBESCU	C
218	ALUNIS	ALUNIS	C
219	ANGHEL SALIGNY	ANGHEL SALIGNY	C
220	ARH. PETRE ANTONESCU	ARH. PETRE ANTONESCU	C
221	ARMONIEI	ARMONIEI	C
222	AVRAM IANCU	AVRAM IANCU	C
223	BALACEANU	BALACEANU	C
224	BALTA ALBA (de la Horia la Sos. Brailei)	BALTA ALBA (de la Horia la Sos. Brailei)	C
225	BANU MANTA	BANU MANTA	C
226	BANU MIHALCEA	BANU MIHALCEA	C
227	BISOCA (de la Dorobanti la Domiresti)	BISOCA (de la Dorobanti la Domiresti)	C
228	BOGDAN VODA	BOGDAN VODA	C
229	BOLDULUI	BOLDULUI	C
230	BRADULUI	BRADULUI	C
231	C.C.DATCULESCU	C.C.DATCULESCU	C
232	CAINENI	CAINENI	C
233	CALISTRAT HOGAS	CALISTRAT HOGAS	C
234	CATUNUL MORILOR	CATUNUL MORILOR	C
235	CINCINAT PAVELESCU	CINCINAT PAVELESCU	C
236	CPT.NICULESCU ROMULUS	CPT.NICULESCU ROMULUS	C
237	DECEBAL	DECEBAL	C
238	DIMITRIE BOLINTINEANU	DIMITRIE BOLINTINEANU	C
239	DOMIRESTI	PODGORIA	C
240	DR. ILIE PAVEL	SALCIEI	C
241	DUILIU ZAMFIRESCU	DUILIU ZAMFIRESCU	C
242	ECATERINA TEODOROIU	ECATERINA TEODOROIU	C
243	FAGETULUI	FAGETULUI	C
244	FDT.9 MAI	FDT.9 MAI	C
245	FDT.BISOCA	FDT.BISOCA	C
246	FDT.CATUNUL MORILOR	FDT.CATUNUL MORILOR	C
247	FDT.FRASINULUI	FDT.FRASINULUI	C
248	FDT.MORILOR	FDT.MORILOR	C
249	FDT.PERISORI	FDT.PERISORI	C
250	FDT.PODGORIEI	FDT.PODGORIEI	C
251	FDT.SARBEASCA	FDT.SARBEASCA	C
252	FDT.SFINTII APOSTOLI	FDT.SFINTII APOSTOLI	C
253	FRASINULUI	FRASINULUI	C
254	FRATERNITATII	FRATERNITATII	C
255	G. BAICULESCU	G. BAICULESCU	C
256	GEN MAGHERU	GEN. MAGHERU	C
257	GEN. C-TIN PANTAZI	GEN. C-TIN PANTAZI	C
258	GEN. MIHAIL RACOVITA	GEN. MIHAIL RACOVITA	C
259	GEN.I.DUMITRACHE	GEN.I.DUMITRACHE	C
260	GEORGE BACOVIA	GEORGE BACOVIA	C

261	GEORGE COSBUC	GEORGE COSBUC	C
262	GEORGE ENESCU	GEORGE ENESCU	C
263	GEORGE TOPARCEANU	GEORGE TOPARCEANU	C
264	GRADISTEA	GRADISTEA	C
265	I.L. CARAGIALE	I.L. CARAGIALE	C
266	INTRAREA BUCEGI	INTRAREA BUCEGI	C
267	INTRAREA CARPATI	INTRAREA CARPATI	C
268	INTRAREA DACIA	INTRAREA DACIA	C
269	INTRAREA LITORAL	INTRAREA LITORAL	C
270	INTRAREA SCOLII	INTRAREA SCOLII	C
271	INTRAREA SNAGOV	INTRAREA SNAGOV	C
272	INTRAREA TRANDAFIRILOR	INTRAREA TRANDAFIRILOR	C
273	ION CREANGA	ION CREANGA	C
274	ION PAVELESCU	ION PAVELESCU	C
275	IONEL RADULESCU	IONEL RADULESCU	C
276	IZVOR	IZVOR	C
277	LIVIU REBREANU	LIVIU REBREANU	C
278	LUCIAN BLAGA	LUCIAN BLAGA	C
279	MARASESTI	MARASESTI	C
280	MARASTI	MARASTI	C
281	MARIN PREDA	MARIN PREDA	C
282	MARIN SORESCU	MARIN SORESCU	C
283	MERILOR	MERILOR	C
284	MESTEACANULUI	MESTEACANULUI	C
285	MIHAI VITEAZUL	MIHAI VITEAZUL	C
286	MIHAIL CANTACUZINO	MIHAIL CANTACUZINO	C
287	MIHAIL SADOVEANU	MIHAIL SADOVEANU	C
288	MIRCEA CEL BATRIN	MIRCEA CEL BATRIN	C
289	MIRCEA ELIADE	MIRCEA ELIADE	C
290	MORILOR	MORILOR	C
291	MURELOR	MURELOR	C
292	NICHITA STANESCU	NICHITA STANESCU	C
293	NICOLAE LABIS	NICOLAE LABIS	C
294	NICOLAE TITULESCU	NICOLAE TITULESCU	C
295	OBIDITI	OBIDITI	C
296	OILOR	OILOR	C
297	OREAVU	OREAVU	C
298	PADURII	PADURII	C
299	PARCULUI	PARCULUI	C
300	PERISORI	PERISORI	C
301	PETRE IORGULESCU	PETRE IORGULESCU	C
302	PETRE ISPIRESCU	PETRE ISPIRESCU	C
303	PINULUI	PINULUI	C
304	PLANTATIEI	PLANTATIEI	C
305	PLOPILOR	PLOPILOR	C
306	PORUMBEILOR	PORUMBEILOR	C
307	POSTEI	POSTEI	C
308	RACHITEI	RACHITEI	C
309	RADU CEL FRUMOS	RADU CEL FRUMOS	C
310	REVOLUTIEI	REVOLUTIEI	C
311	SARBEASCA	SARBEASCA	C
312	SFINTII APOSTOLI	SFINTII APOSTOLI	C
313	STADIONULUI	STADIONULUI	C
314	STAVILARULUI	STAVILARULUI	C
315	STRANDULUI	STRANDULUI	C
316	STUPINEI	STUPINEI	C





# ROMÂNIA

## MUNICIPIUL RÂMNICU- SĂRAT





CeFi. no. AJAEU/10/1995

Str. N.Bălcescu nr. 1, Râmnicu-Sărat, Tel: 0238.561946; Fax: 0238.561947  
 Web: www.primariemsarat.ro E-mail: primarie\_rmsarat@primariemsarat.ro

### ZONARE STRAZI RAMNICU -SARAT ZONA D

317	TRACTORISTILOR	TRACTORISTILOR	C
318	TRAIAN	TRAIAN	C
319	TUDOR ARGHEZI	TUDOR ARGHEZI	C
320	VANATORI	VANATORI	C
321	VASILE ALECSANDRI	VASILE ALECSANDRI	C
322	VASILE LUPU	VASILE LUPU	C
323	VETERANILOR	VETERANILOR	C
324	VLAD TEPES	VLAD TEPES	C
325	VULTURULUI	VULTURULUI	C
326	WALTER MARACINEANU	WALTER MARACINEANU	C
327	ZAHARIA STANCU	ZAHARIA STANCU	C
328	ARGESULUI	ARGESULUI	D
329	BISTRITEI	BISTRITEI	D
330	CERNEI	CERNEI	D
331	CRISULUI	CRISULUI	D
332	DUNARII	DUNARII	D
333	IALOMITEI	IALOMITEI	D
334	JIULUI	JIULUI	D
335	MURESULUI	MURESULUI	D
336	OITUZ	OITUZ	D
337	OLTULUI	OLTULUI	D
338	PRUTULUI	PRUTULUI	D
339	SIRETULUI	SIRETULUI	D
340	SOMESULUI	SOMESULUI	D
341	SOS. BRAILEI	SOS. BRAILEI	D
342	TARNAVEI	TARNAVEI	D
343	TIMISULUI	TIMISULUI	D

PRIMARIA  
 VIOREZ  
  


**HOTĂRÂRE**  
**privind încadrarea pe zone a terenurilor**  
**situate în extravilanul municipiului Rm.Sarat în vederea stabilirii**  
**impozitelor și taxelor pentru anul 2010**

Consiliul local al municipiului Ramnicu Sarat, judetul Buzau, intrunit în ședința ordinară în data de 18.12.2009;

Având în vedere:

- expunerea de motive nr.18874/07.12.2009 a Primarului municipiului Rm.Sarat;
- raportul nr.18873/07.12.2009 al Serviciului de urbanism și amenajare teritoriului din cadrul Primăriei municipiului Rm.Sarat ;
- avizul comisiei de specialitate a Consiliului local;
- prevederile art.247 pct.2, lit.,c", pct.4(1) și (2), pct.5, pct.9 (3) lit.,d" din H.G.nr.44/2004 privind Normele metodologice de aplicare a Legii nr.571/2003, privind Codul fiscal, actualizată;
- prevederile Legii nr.2/1968 privind organizarea administrativă a teritoriului României, republicată, actualizată;
- prevederile art.2 alin.2 lit.c și art.3 alin.2 din Legea nr.351/2001 privind aprobarea Planului de amenajare a teritoriului României, republicată, actualizată;
- prevederile art.36 alin.4 lit.c din Legea nr.215/2001 a administrației publice locale, republicată și actualizată;;

În temeiul art.39 alin.1 și art.45 alin.2 lit.c din Legea nr.215/2001 privind administrația publică locală, republicată, actualizată;

**HOTARASTE:**

**Art.1.** Se aproba încadrarea pe zone a terenurilor situate în extravilanul municipiului Rm.Sarat, în vederea stabilirii impozitelor și taxelor pentru anul 2010, conform anexei la hotărâre.

Anexa face parte integrantă din prezenta hotărâre.

**Art.2.** Prezenta hotărâre se aduce la îndeplinire de Serviciului de impozite și taxe locale din cadrul Primăriei municipiului Rm.Sarat ;

**Art.3.** Prezenta hotărâre se comunică la :

- Institutia Prefectului Judetului Buzau ;
- Primarul municipiului Rm. Sarat ;
- Serviciului impozite și taxe locale din cadrul Primăriei municipiului Rm.Sarat ;
- Administrația publică locală din cadrul Primăriei municipiului Rm.Sarat ;
- Mass – media locală ;

Această hotărâre a fost aprobată cu un nr. de 18 voturi din 18 consilieri prezenți.

Presedinte de ședință,  
Puscasu Cornelia

Contrasemnează secretar,  
cons. jr. Paslaru Anicuta

NR 156  
Ramnicu Sarat 18.12.2009

*Paslaru A*



**ROMÂNIA**  
**MUNICIPIUL RÂMNICU-SĂRAT**

Str. N.Bălcescu nr. 1, Râmnicu-Sărat, Tel: 0238.561946; Fax: 0238.561947  
Web site: [www.primariermsarat.ro](http://www.primariermsarat.ro) E-mail: [primarie\\_rmsarat@primariermsarat.ro](mailto:primarie_rmsarat@primariermsarat.ro)

Nr.18874/07.12.2009


**EXPUNERE DE MOTIVE,**  
**la proiectul de hotărâre privind încadrarea pe zone a terenurilor**  
**situate în extravilanul municipiului Rm.Sărat în vederea**  
**stabilirii impozitelor și taxelor pentru anul 2010**

Având în vedere necesitatea încadrării pe zone a terenurilor situate în extravilanul municipiului Rm.Sărat în vederea stabilirii impozitelor și taxelor pentru anul 2010, și ținând cont de:

- prevederile Legii nr.571/2003 privind Codul Fiscal cu modificările și completările ulterioare;
- prevederile art.247, pct.2, lit."c", pct.4(1) și (2), pct.5, pct.9 (3) lit."d", din H.G. nr.44/2004 privind Normele metodologice de aplicare a Legii nr.571/2003 privind Codul fiscal, actualizată;
- prevederile Legii nr.2/1968 privind organizarea administrativă a teritoriului Romaniei, republicata, actualizată;
- prevederile art.2 alin.(2), lit."c" și art.3 alin.(2) din Legea nr.351/2001 privind aprobarea Planului de amenajare a teritoriului national-Sectiunea IV-"Rețeaua de localitati", actualizată;
- raportul nr.18873/07.12.2009 al Direcției Administrație Publică Locală din cadrul aparatului de specialitate al primarului municipiului Rm.Sărat,

îmi exprim inițiativa de promovare a unui proiect de hotărâre privind încadrarea terenurilor situate în extravilanul municipiului Rm.Sărat în vederea stabilirii impozitelor și taxelor pentru anul 2010, în conformitate cu propunerile direcției de specialitate, și anume încadrarea acestora pe trei zone (A, B și C).

Primar,  
**Pr.Viorel Holban**





ROMÂNIA  
MUNICIPIUL RÂMNICU-SĂRAT

Str. N.Bălcescu nr. 1, Râmnicu-Sărat, Tel: 0238.561946; Fax: 0238.561947  
Web site: www.primariemsarat.ro E-mail: primarie\_rmsarat@primariemsarat.ro

Nr.18873/07.12.2009

**RAPORT DE SPECIALITATE,**  
la proiectul de hotărâre privind încadrarea pe zone a terenurilor situate în  
extravilanul municipiului Rm.Sărat în vederea stabilirii impozitelor și  
taxelor pentru anul 2010

Având în vedere:

- prevederile Legii nr.571/2003 privind Codul Fiscal cu modificările și completările ulterioare;
- prevederile art.247, pct.2, lit."c", pct.4(1) și (2), pct.5, pct.9 (3) lit."d", din H.G. nr.44/2004 privind Normele metodologice de aplicare a Legii nr.571/2003 privind Codul fiscal, actualizată;
- prevederile Legii nr.2/1968 privind organizarea administrativă a teritoriului Romaniei, republicata, actualizată;
- prevederile art.2 alin.(2), lit."c" și art.3 alin.(2) din Legea nr.351/2001 privind aprobarea Planului de amenajare a teritoriului național-Secțiunea IV-"Rețeaua de localități", actualizată;
- propunem Consiliului local al municipiului Rm.Sărat ca începând cu data de 01.01.2010, încadrarea terenurilor situate în extravilanul municipiului Rm.Sărat în vederea stabilirii impozitelor și taxelor pentru anul 2010, să se facă pe trei zone (A, B și C), conform planului de delimitare a terenului extravilan anexat, după cum urmează:

**Zona A:** terenurile situate în extravilanul municipiului Rm.Sărat, tarlalele nr.18,24,25,26,27,28,29,30,31,32.

**Zona B:** terenurile situate în extravilanul municipiului Rm.Sărat, tarlalele nr. 7,8,9,10,11,12,13,14,15,16,17,20,21,22.

**Zona C:** terenurile situate în extravilanul municipiului Rm.Sărat, tarlalele nr.2,3,4,5,6.

Precizăm că municipiul Rm.Sărat este ierarhizat funcțional ca localitate urbană de rangul II, conform anexei nr.2 din Legea nr.351/2001 privind aprobarea Planului de amenajare a teritoriului național-Secțiunea IV-"Rețeaua de localități", actualizată;