



Camera Notarilor Publici Bacău

**CIRCUMSCRIPTIILE JUDECĂTOREȘTI PIATRA NEAMȚ, TÂRGU NEAMȚ, ROMAN ȘI
BICAZ**

STUDIUL DE PIAȚĂ

**Pentru anul 2018
privind
valorile minime imobiliare (terenuri)
jud. Neamț**



Decembrie 2017



PIATRA NEAMT - VALUA DISTRICTULUI



SC EXPERT EVAL SRL

PIATRA NEAMT

Str. M.Sadoveanu, nr.21, cam.3

Tel: 0233.231.436

Fax: 0233.231.436

e-mail: office@experteval.ro

CUPRINS

I.Prezentarea lucrării	4
a.Beneficiarul lucrării	4
b.Scopul lucrării	4
c.Data întocmirii și sursele de informare.....	4
d.Ipoteze restrictive și speciale	4
II.Terenuri – generalități	5
III.Metodologia de calcul	7
IV.Circumscripția judecatoriei Bicz	12
V.Circumscripția judecatoriei Piatra Neamț.....	32
VI.Cirumscripția judecatoriei Târgu Neamț.....	76
VII.Circumscripția judecătoriei Roman	103
VIII.Concluzii.....	105

I. Prezentarea lucrării

a. Beneficiarul lucrării

Beneficiarul lucrării este Camera Notarilor Publici Bacău. Având în vedere termenii contractului, executantul nu-și asumă răspunderea decât față de client (destinatar).

b. Scopul lucrării

Scopul prezentei lucrări este estimarea unor valori minime orientative de pe piața terenurilor din intravilanul și extravilanul localităților administrativ teritoriale componente ale județului Neamț, conform contractului de prestări servicii, în vederea calculării venitului impozabil rezultat din transferul proprietăților imobiliare din patrimoniul personal, a tarifului ANCPI și a onorariului notarilor.

Utilizarea valorilor cuprinse în ghid ca referință în rapoartele de evaluare sau ca justificare a pretului unor tranzacții imobiliare de către persoane fizice sau juridice, de drept public sau privat nu se recomandă, deoarece abaterile pot fi semnificative, având în vedere că evaluarea unei proprietăți imobiliare, în conformitate cu Standardele Internaționale de Evaluare, presupune parcurgerea unor etape, inclusiv

inspectia tehnică a fiecărei proprietăți, fiecare proprietate având caracteristici proprii.

Acest studiu a fost întocmit în conformitate cu *Codul fiscal* aprobat prin Legea nr. 227/2015.

c. Data întocmirii și sursele de informare

Prezentul studiu a fost realizat în perioada octombrie – decembrie 2017.

Au fost analizate oferte și tranzacții de terenuri libere pe toată perioada anului în curs. Data evaluării privind valoarea minimă orientativă de piață a terenurilor pentru județul Neamț este: 31 decembrie 2017, data la care se consideră valabile ipotezele luate în considerare și valorile estimate.

Cursul valutar la care se face conversia este 4,6422 lei/ 1 Euro

Surse de informare utilizate:

- Baza de date a evaluatorului
- Ziare de mică publicitate
- Site-uri specializate
- Agenții imobiliare
- Informații de pe sit-ul DADR Neamț

d. Ipoteze restrictive și speciale

La baza analizei stau o serie de ipoteze și ipoteze speciale, prezentate în cele ce urmează. Opinia exprimată este în concordanță cu aceste ipoteze și concluzii, precum și cu celelalte aprecieri din acest studiu.

Principalele ipoteze și limite de care s-a ținut seama în elaborarea lucrării sunt următoarele:

a) În elaborarea lucrării au fost luate în considerare factorii care au influențat asupra valorii, nefiind omisă în mod deliberat nici o informație;

b) Valorile rezultate în urma studiului de piață sunt valabile în condițiile economice, fiscale, juridice și politice de la data întocmirii sale. Dacă aceste condiții se modifică, concluziile acestui studiu își pot pierde valabilitatea;

c) Previzionările incluse în acest studiu sunt utilizate pentru a asista în procesul de evaluare și sunt bazate pe condițiile actuale ale pieței și pe evoluția pe termen scurt a cererii și ofertei. Astfel, **acestea** pot fi subiectul unor modificări ca urmare a schimbărilor condițiilor viitoare ce nu pot fi anticipate cu acuratețe de către evaluator și care pot afecta evoluția valorilor;

- d) S-au utilizat in numai informatiile pe care le-a avut la dispozitie, fiind însa posibila existenta si a altor informatii de care evaluatorul nu avea cunostinta;
- e) Studiul raspunde cerintelor Camerei Notarilor Publici si este adaptat la informatiile disponibile utilizatorilor acestuia;
- f) Nu avem nici un interes prezent sau de viitor privind aceasta lucrare;
- g) Prin prisma termenilor contractului nu suntem obligati să acordam consultanta ulterioara sau sa depuna marturie în instanța.
- h) Folosirea valorilor de piata propuse in prezenta lucrare ca justificare a pretului unor tranzactii imobiliare de catre persoanele fizice sau juridice, de drept public sau privat este strict interzisa. De asemenea, este strict interzisa folosirea preturilor propuse in urma acestui studiu ca referinta in rapoartele de evaluare si verificare intocmite conform standardelor de evaluare;
- i) Avand în vedere tipul demersului pe care ne-am angajat sa-l realizam potrivit cererii clientului, potrivit numarului mare de proprietati si caracterului statistic al lucrarii, mentionam ca aceasta lucrare nu este un raport de evaluare standard.
- j) in studiu cea mai buna utilizare este considerata cea prezenta.
- k) Acest studiu este destinat numai pentru uzul Camerei Notarilor Publici Bacau, a calcularii venitului impozabil rezultat din transferul proprietatilor imobiliare din patrimoniul personal, a tarifului ANCPI si a onorariul notarilor;
- l) Continutul acestui studiu cu anexele sale sunt conditionate de scopul pentru care acesta a fost realizat si poate fi utilizat numai pentru acest scop.

II. Terenuri – generalități

Terenurile sunt clasificate conform. art 2. din Legea 18/1991 in functie de destinatie in cinci mari categorii, denumite si grupe de destinatii:

1. Grupa terenurilor cu destinatie agricola (cuprinde terenuri arabile ; cu pasuni, fanete, vii livezi ; pepiniere viticole sau pomicole ; plantatii de hamei si duzi ; sere, solarii rasadnite ; terenuri cu vegetatie forestiera –daca nu sunt amenajari silvice ; pasuni impadurite ; amenajari piscicole ; amenajari de imbunatatiri funciare ; drumuri tehnologice si de exploatare agricola ; etc).

2. Grupa terenurilor cu destinatie forestiera (include terenurile impadurite ; terenurile pentru cultura, productie sau administrare silvica ; terenurile destinate impaduririloae ; terenuri neproductive – daca sunt incadrate in amenajari silvice.

3. Grupa terenurilor din intravilan (cuprinde acele terenuri situate in interiorul limitelor localitatilor pe care sunt amplasate constructii, cladiri si amenajari, dar si terenuri agricole sau forestiere aferente).

4. grupa terenurilor aflate permanent sub ape (cuprinde albiile minore ale cursurilor de ap ; cuvetele lacurilor la nivelele maxime de retentie ; fundul apelor maritime interioare si ale marii teritoriale)

Grupa terenurilor cu destinatie speciala (include terenurile folosite pentru transporturi si pentru constructiile si instalatiile aferente, constructii hidrotehnice, termice, de transport al energiei, gazelor naturale si instalatiile aferente acestora, constructii si instalatii pt telecomunicatii ; pentru exploatare miniere, petroliere ; cariere si halde ; constructii destinate apararii ; plaje, rezervatii naturale, monumente ale naturii, etc).

Din perspectiva evaluarii terenul are valoare pentru că ofera utilitate potentiala ca amplasament pentru o structura, facilitate de recreere, exploatare agricola sau drept de trecere pentru cai de transport. Daca terenul are utilitate pentru o anumita utilizare si exista cerere pentru acea utilizare, terenul are valoare pentru o categorie particulara de utilizatori.

Principiile si conceptele evaluarii terenului

Principiile evaluării care influențează valoarea terenului sunt:

1. *anticiparea*
2. *schimbarea,*
3. *cererea și oferta*
4. *substitutia*
5. *echilibrul*

Anticiparea înseamnă că valoarea este creată de perspectiva unor beneficii obținabile în viitor. Așadar, dacă cumpărătorii anticipează că amplasamentele cu o anumită localizare vor fi cerute pentru birouri în următorii 5 ani, aceștia pot fi motivați să achiziționeze teren pentru construcție, chiar dacă dezvoltarea spațiilor de birouri nu se face simțită în prezent. Competiția dintre cumpărătorii care constituie piața pentru aceste amplasamente, creează un nivel de pret pentru teren, care nu prea are legătură cu utilizarea sa curentă. În astfel de circumstanțe, cea mai bună utilizare a amplasamentului poate fi posesia/detinerea speculativă pentru eventuale construcții de birouri. Oferta și cererea pentru amplasamentele cu anumite localizări tind spre echilibru. Dacă oferta scade iar cererea rămâne stabilă sau crește, cresc și prețurile.

În vederea determinării valorii de piață a terenurilor din intravilanul și extravilanul localităților administrativ – teritoriale componente ale județului Neamț în vederea calculării venitului impozabil rezultat din transferul proprietăților imobiliare din patrimoniul personal, a tarifului ANCP și a onorariului notarilor s-a avut în vedere următoarele :

- Impartirea teritoriilor administrative în funcție de zonarea fiscală a municipiilor, orașelor și comunelor din județ prin care se calculează valoarea taxelor și impozitelor locale ținând cont de faptul că aceasta este în strânsă legătură cu valoarea unei utilizări potențiale a amplasamentului respectiv.
- Definirea ariei de piață în termenii consecvenței comportamentale dintre proprietari și cumpărătorii potențiali;
- Identificarea caracteristicilor ofertei și ale cererii, care influențează crearea valorii în aria de piață definită;
- Crearea unei structuri a modelului pentru a determina, printre altele atribute, contribuția caracteristicilor individuale ale proprietății, care influențează valoarea;
- Calibrarea structurii modelului pentru a determina, printre altele atribute, contribuția caracteristicilor individuale ale proprietății, care influențează valoarea;
- Aplicarea concluziilor evidențiate în model la caracteristicile proprietății (proprietăților) ce vor fi evaluate;
- Validarea procesului de evaluare globală a modelului, a cuantificărilor sau a altor rezultate, incluzând indicatorii de performanță pe baza de continuitate și/sau în diverse faze distincte ale procesului;
- Verificarea și reconcilierea rezultatelor evaluării globale.

Etape urmăriți în estimarea valorilor de piață orientative pentru terenuri:

- S-a realizat o analiză de piață detaliată pentru fiecare categorie de terenuri. Au fost luate în considerare ofertele de vânzare ale terenurilor pentru anul 2017, ținând cont de particularitățile fiecărui tip de proprietate, urmărindu-se evoluția pieței, stabilind un trend și estimând o evoluție viitoare. O atenție deosebită a fost acordată ofertelor recente, fiind cele mai apropiate de data predării lucrării, pentru toate celelalte făcându-se corectii în funcție de data publicării lor.
- În funcție de specificul fiecărui tip de proprietate, sumele solicitate în ofertele de vânzare au fost diminuate cu procente cuprinse între 10-15 %. Acest lucru s-a dovedit necesar în urma analizei ofertelor și interviurilor realizate cu persoanele ofertante. S-a observat astfel o diferență între prețul solicitat în oferta și valoarea la care s-a efectuat tranzacția și obținută în urma negocierii;
- Ofertele atipice, cu proprietăți ale caror prețuri erau situate cu mult deasupra sau sub valorile medii ale pieței imobiliare nu au fost incluse în prezentul studiu;

- Această analiză ține cont de rezultatele obținute în urma altor rapoarte de evaluare realizate de către evaluator în anul 2017, în județul Neamț;
- Pentru fiecare proprietate analizată a fost calculat prețul pe metrul pătrat sau hectar, întrucât exprimarea valorii finale a fost făcută unitar, euro/mp, respectiv euro/ha.

III. Metodologia de calcul

Municipii/Orase

Terenurile din intravilanul municipiilor/oraselor

- au fost împartite în cinci zone : A+, A, B, C, D care se consideră ca sunt construibile (indiferent de categoria de folosință) și deci au potențial de dezvoltare . A+ este o subzonă a zonei A și reprezintă zona ultracentrală a orașelor în care oferta este redusă și cererea este ridicată (în special pentru amplasamentele cu utilizare comercială, administrativă) . Există posibilitatea ca la unele orașe, să nu avem cinci zone distincte ci doar patru, deoarece piața locală fiind puțin activă să nu poată delimita cinci zone de valori de piață .

- valoarea terenurilor din intravilan neconstruibile sau cu interdicții de construire din următoarele motive : deschidere la stradă <12,5m, traversate de rețele edilitare, în pantă accentuată, fără posibilitate de acces la rețele edilitare, etc. se reduce cu 50% față de valoarea zonei în care se încadrează. Terenul din intravilan neconstruibil sau cu restricții de construire trebuie certificat corespunzător de organele în drept.

- valoarea terenurilor fără deschidere directă la un drum public se reduce cu 30%
- la intravilan valorile estimate sunt în Eur/mp

Terenurile extravilane de pe raza municipiilor/oraselor

- au fost împartite în două grupe : terenuri agricole și neagricole.

*Terenurile agricole au fost împartite la rândul lor în două categorii :

- arabil : zona 1 (cele situate la limita intravilanului și cu deschidere la DE, DN, DJ) și zona 2 (cele care nu se regăsesc în zona 1, sunt amplasate periferic față de limita intravilanului și nu au deschidere la DE, DN, DJ).

- alte subcategorii de folosință : pasuni/fanete ; vii ; livezi .

**Terenurile neagricole sunt cele care au ca și subcategorii de folosință următoarele : neproductiv, ape/balti/helestei/paduri.

- terenurile cu categoriile de folosință « pasuni » și « fanete » au fost comasate într-o singură coloană datorită reglementărilor impuse de OUG nr.34/2013 .

- la extravilan valorile estimate sunt în Eur/ha.

Mai jos se regăsește formatul în care vor fi prezentate valorile de piață propuse pentru municipii/orașe :

CIRCUMSCRIPTIA JUDECATORIEI												
BICAZ												
											2018	
											CURS LEU/EURO	
											4,6422	

Nr crt	TERITORIUL ADMINISTRATIV AL MUNICIPIULUI	Valoarea minima de piata a terenurilor												
		INTRAVILAN - EUR/mp					EXTRAVILAN - EUR/ha							
		teren constructibil indiferent de folosinta					TERENURI AGRICOLE				TERENURI NEAGRICOLE			
		amplasate in zona :					ARABIL		ALTE FOLOSINTE					
		Zona A+	Zona A	Zona B	Zona C	Zona D	Zona 1	Zona 2	Pasuni /Fanete	Livezi	Vii	Neproductiv	Ape/balti/heleste	Paduri
					DE, DN, DJ									
0	1	2	3	4	5	6	7	8	9	10	11	12	13	14

Municipii

Intravilan	Extravilan
<p>- Terenurile din intravilanul municipiilor/oraselor au fost impartite in cinci zone : A+, A, B, C, D care se considera ca sunt constructibile (indiferent de categoria de folosinta) si deci au potential de dezvoltare . A+ este o subzona a zonei A si reprezinta zona ultracentrala a oraselor in care oferta este redusa si cererea este ridicata (in special pentru amplasamentele cu utilizare comerciala, administrativa) . Exista posibilitatea ca la unele orase, sa nu avem cinci zone distincte ci doar patru, deoarece piata locala fiind putin activa sa nu poata delimita cinci zone de valori de piata</p> <p>- Valoarea terenurilor din intravilan neconstructibile sau cu interdictii de construire din urmatoarele motive : deschidere la strada <12,5m, traversate de retele edilitare, in panta accentuata, fara posibilitate de acces la retele edilitare, etc. se reduce cu 50% fata de valoarea zonei in care se incadreaza. Terenul din intravilan neconstructibil sau cu restrictii de construire trebuie certificat corespunzator de organele in drept.</p> <p>- Valoarea terenurilor fara deschidere directa la un drum public se reduce cu 30%</p>	<p>Terenurile extravilane de pe raza municipiilor/oraselor au fost impartite in doua grupe : terenuri agricole si neagricole.</p> <p>*Terenurile agricole au fost impartite la randul lor in doua categorii :</p> <p>- arabil : zona 1 (cele situate la limita intravilanului si cu deschidere la DE, DN, DJ) si zona 2 (cele care nu se regasesc in zona 1, sunt amplasate periferic fata de limita intravilanului nu au deschidere la DE, DN, DJ).</p> <p>- alte subcategorii de folosinta : pasuni/fanate ; vii ; livezi .</p> <p>**Terenurile neagricole sunt cele care au ca si subcategorii de folosinta urmatoarele : neproductiv, ape/balti/heleste/paduri.</p> <p>- terenurile cu categoriile de folosinta « pasuni » si « fanete » au fost comasate intr-o singura coloana datorita reglementarilor impuse de OUG nr.34/2013 .</p>

Terenurile din intravilanul comunelor au fost impartite in doua zone : A si B care se considera ca sunt construibile (indiferent de categoria de folosinta) si deci au potential de dezvoltare . Pentru comunele limitrofe minicipiilor Piatra Neamt si Roman respectiv comunele Alexandru cel Bun, Dumbrava Rosie, Garcina, Horia, Cordun, s-au pastrat trei zone A,B si C datorita faptului ca au o piata specifica mai dezvoltata, fiind influentata de dinamica oraselor din imediata vecinatate.

- zona A (de calcul a taxelor notariale) cuprinde terenurile din zona de impozitare A a localitatilor - conform Hotararii Consiliilor Locale privind incadrarea comunelor pe ranguri si zone - precum si cele cu deschidere directa la DE, DN, DJ.

- zona B (de calcul a taxelor notariale) cuprinde toate terenurile care nu se inscriu in zona A, adica terenurile din zonele de impozitare B, C, D a localitatilor- conform Hotararii Consiliilor Locale privind incadrarea comunelor pe ranguri si zone.

(Unele comune au doua zone de impozitare, altele au patru zone de impozitare dar, deoarece in general pietele locale sunt putin active si nu sunt suficiente informatii de piata, nu se pot delimita trei sau chiar patru zone distincte ci doar doua zone importante).

- valoarea terenurilor din intravilan neconstruibile sau cu interdictii de construire din urmatoarele motive : deschidere la strada <12,5m, traversate de retele edilitare, in panta accentuata, fara posibilitate de acces la retele edilitare, etc. se reduce cu 50% fata de valoarea zonei in care se incadreaza. Terenul din intravilan neconstruibil sau cu restrictii de construire trebuie certificat corespunzator de organele in drept.

- valoarea terenurilor fara deschidere directa la un drum public se reduce cu 30%
- la intravilan valorile estimate sunt in Eur/mp

Terenurile extravilane de pe raza comunelor au fost impartite in doua grupe : terenuri agricole si neagricole.

*Terenurile agricole au fost impartite la randul lor in doua categorii :

- arabil : zona 1 (cele situate la limita intravilanului si cu deschidere la DE, DN, DJ) si zona 2 (cele care nu se regasesc in zona 1, sunt amplasate periferic fata de limita intravilanului nu au deschidere la DE, DN, DJ).

- alte subcategorii de folosinta : pasuni/fanate ; vii ; livezi .

**Terenurile neagricole sunt cele care au ca si subcategorii de folosinta urmatoarele : neproductiv, ape/balti/helestee/paduri.

- terenurile cu categoriile de folosinta « pasuni » si « fanete » au fost comasate intr-o singura coloana datorita reglemenarilor impuse de OUG nr.34/2013 .

- la extravilan valorile estimate sunt in Eur/ha.

Mai jos se regasesteformatul in care vor fi prezentatevalorile de piata propuse pentru comune :

CIRCUMSCRIPTIA JUDECATORIEI											
BICAZ											
										2018	
										CURS LEU / EURO	
										4,6422	

Nr crt	TERITORIUL ADMINISTRATIV AL COMUNEI	Valoarea minima de piata a terenurilor									
		INTRAVILAN - EUR/mp		EXTRAVILAN EUR/ha							
		Teren constructibil indiferent de folosinta		TERENURI AGRICOLE				TERENURI NEAGRICOLE			
		amplasate in zona :		ARABIL		ALTE FOLOSINTE					
		Zona A	Zona B	Zona 1	Zona 2	Pasuni /Fanete	Livezi	Vii	Neproductiv	Ape/balti/heleste	Paduri
		DE, DN, DJ		DE, DN, DJ							
0	1	2	3	4	5	6	7	8	9	10	11
2	BICAZ - CHEI										
	1.Bicaz-Chei	2,25	0,9	1.000		1.200	1.300	1.000	300	1.200	3.200
	2.Barnadu		0,45								
	3.Gherman		0,45								
	4.Ivanes		0,45								

Comune	
Intravilan	Extravilan
<p>Terenurile din intravilanul comunelor au fost impartite in doua zone : A si B care se considera ca sunt constructibile (indiferent de categoria de folosinta) si deci au potential de dezvoltare .</p> <p>- Zona A (de calcul a taxelor notariale) cuprinde terenurile din zona de impozitare A a localitatilor - conform Hotararii Consiliilor Locale privind incadrarea comunelor pe ranguri si zone - precum si cele cu deschidere directa la DE, DN, DJ.</p> <p>- zona B (de calcul a taxelor notariale) cuprinde toate terenurile care nu se inscriu in zona A, adica terenurile din zonele de impozitare B, C, D a localitatilor - conform Hotararii Consiliilor Locale privind incadrarea comunelor pe ranguri si zone.</p> <p>- Valoarea terenurilor din intravilan neconstructibile sau cu interdictii de construire din urmatoarele motive : deschidere la strada <12,5m, traversate de</p>	<p>- Terenurile extravilane de pe raza comunelor au fost impartite in doua grupe : terenuri agricole si neagricole.</p> <p>*Terenurile agricole au fost impartite la randul lor in doua categorii :</p> <p>- arabil : zona 1 (cele situate la limita intravilanului si cu deschidere la DE, DN, DJ) si zona 2 (cele care nu se regasesc in zona 1, sunt amplasate periferic fata de limita intravilanului nu au deschidere la DE, DN, DJ).</p> <p>- alte subcategorii de folosinta : pasuni/fanete ; vii ; livezi .</p> <p>**Terenurile neagricole sunt cele care au ca si subcategorii de folosinta urmatoarele : neproductiv, ape/balti/heleste/paduri.</p> <p>- terenurile cu categoriile de folosinta « pasuni » si « fanete » au fost comasate intr-o singura coloana datorita reglementarilor impuse de OUG nr.34/2013</p>

<p>rețele edilitare, în pantă accentuată, fără posibilitate de acces la rețele edilitare, etc. se reduce cu 50% față de valoarea zonei în care se încadrează. Terenul din intravilan neconstruit sau cu restricții de construire trebuie certificată corespunzător de organele în drept.</p> <p>- Valoarea terenurilor fără deschidere directă la un drum public se reduce cu 30%</p>	
---	--

IV. Circumscripția judecătorei Bicz

Localitățile aflate în circumscripția Judecătorei Bicz :

- | | | |
|---|---|--|
| 1 BICAZ
1. Bicz
2. Izvoru Muntelui
3. Izvoru Alb
4. Potoci
5. Secu | 5 CEHLAU
1. Bistricioara
2. Ceahlau
2.1 Durau
3. Paraul Mare | 10 POIANA TEIULUI
1. Calugareni
2. Dreptu
3. Galu
4. Petru Voda
5. Paraul Fagului
6. Poiana Largului
7. Poiana Teiului
8. Roseni
9. Ruseni
10. Savinesti
11. Topolicieni |
| 2 BICAZ - CHEI
1. Bicz-chei
2. Barnadu
3. Gherman
4. Ivanes | 6 DAMUC
1. Damuc
2. Huisurez
3. Trei Fantini | 11 TARCAU
1. Ardeluta
2. Brates
3. Cazaci
4. Schitu Tarcau
5. Straja
6. Tarcau |
| 3 BICAZU - ARDELEAN
1. Bicazu ardelean
2. Telec
3. Ticos | 7 FARCASA
1. Busmei
2. Farcasa
3. Frumosu
4. Popesti
5. Stejaru | 12 TASCA
1. Hamzoaia
2. Neagra
3. Tasca
4. Ticos-Floarea |
| 4 BORCA
1. Borca
2. Lunca
3. Madei
4. Paraul Carjei
5. Paraul Pinteii
6. Sabasa
7. Soci | 8 GRINTIES
1. Bradu
2. Grinties
3. Poiana | |
| | 9 HANGU
1. Buhalnita
2. Chiriteni
3. Grozavesti
4. Hangu
5. Ruginesti | |

CIRCUMSCRIPTIA JUDECATORIEI
BICAZ

CURS LEU/EURO

4,6422

Nr crt	TERITORIUL ADMINISTRATIV AL ORASULUI	Valoarea minima de piata a terenurilor												
		INTRAVILAN - EUR/mp					EXTRAVILAN - EUR/ha							
		Teren construibil indiferent de folosinta					TERENURI AGRICOLE					TERENURI NEAGRICOLE		
		amplasate in zona :					ARABIL		ALTE FOLOSINTE			Nepr oduc tiv	Ape/ balti/ helestee	Paduri
		Zona A+	Zona A	Zona B	Zona C	Zona D	Zona 1	Zona 2	Pasuni /Fanete	Livezi	Vii			
							DE, DN, DJ							
0	1	2	3	4	5	6	7	8	9	10	11	12	13	14
1	BICAZ													
	1.Bicaz		7	5	2		1.000		1.200	1.300	1.000	300	1.200	3.200
	2.Izvoru Muntelui		3	2										
	3.Izvoru Alb		3	0,9										
	4.Potoci		3	0,9										
	5.Secu		1,8	0,45										

Obs: Primaria Bicaz nu a transmis documente actualizate privind incadrarea si impozitarea pe zone si nomenclator stradal

CIRCUMSCRIPTIA JUDECATORIEI

BICAZ

INCADRAREA IN ZONELE DE IMPOZITARE A STRAZILOR DIN ORASUL BICAZ					
2018					
Nr. crt.	Tip str.	Denumirea strazii	Cartier	Zona Impoz	Valoare propusa Eur/mp
1	Str	22 Decembrie	Bicaz	C	2,00
2	Str	Apusului	Bicaz	C	2,00
3	Str	Barajului : de la pod peste Bicaz pana la restaurant Ceahlaul inclusiv	Bicaz	A	7,00
		Barajului : de la restaurantul Ceahlaul pana la paraul Cojusna	Dodeni	B	5,00
		Barajului de la paraul Cojusna	Dodeni	C	2,00
4	Str	Bistritei	Capsa	C	2,00
5	Str	Brazilor	Bicaz	C	2,00
6	Str	Capsa pentru proprietatile care nu au iesire la DN 15	Capsa	C	2,00
7	Str	Carbuna	Bicaz	C	2,00
8	Str	Ciungi	Bicaz	C	2,00
9	Str	Codrului	Capsa	C	2,00
10	Str	Cojusna (case)	Dodeni	C	2,00
		Cojusna (zona blocuri)	Dodeni	B	5,00
11	Str	Cozmitei	Bicaz	C	2,00
12	Str	Crasnita	Bicaz	C	2,00
13	Aleea	Dorului	Capsa	C	2,00
14	Str	Dumbravei	Capsa	C	2,00
15	Str	Energiei	Bicaz	C	2,00
16	Str	Florilor	Capsa	C	2,00
17	Str	Garii	Bicaz	C	2,00
18	Str	Ghiocelului	Capsa	C	2,00
19	Str	Gilbert Adalbert	Bicaz	A	7,00
20	Str	Leonida Dimitrie	Bicaz	A	7,00
21	Str	Macului	Bicaz	C	2,00
22	Str	Marceni	Bicaz	C	2,00
23	Str	Mioritei	Capsa	C	2,00
24	Str	Muncii	Dodeni	C	2,00
25	Str	Pacii	Bicaz	C	2,00
26	Str	Paltinis	Dodeni	B	5,00
27	Str	Paltinului	Bicaz	C	2,00

28	Str	Paraul Basa	Bicaz	C	2,00
29	Str	Piatra Corbului : de la inersctia cu str Barajului pana la puntea ce traverseaza raul Bicaz catre EON filiala Bicaz	Bicaz	A	7,00
		Piatra Corbului : de la puntea ce traverseaza raul Bicaz catreEON pana la garajul auto al SC Moldocim SA inclusiv	Bicaz	B	5,00
		Piatra Corbului : de la garaj Moldocim pana la limita comunei Tasca		C	2,00
30	Str	Pietei	Bicaz	A	7,00
31	Str	Plaiului	Capsa	C	2,00
32	Str	Plutasului	Bicaz	C	2,00
33	Str	Primaverii(zona blocuri)	Bicaz	A	7,00
		Primaverii (zona case)		C	2,00
34	Str	Republicii : numai pentru proprietatile cu iesire la DN 15	Bicaz	B	5,00
35	Str	Stadionului	Bicaz	C	2,00
36	Str	Stejarilor	Bicaz	C	2,00
37	Aleea	Teilor	Bicaz	A	7,00
38	Str	Uzinei (Energiei)	Bicaz	C	2,00
39	Str	Vanatorilor	Bicaz	C	2,00
40	Aleea	Zimbrului	Bicaz	C	2,00
41	Str	Zorilor	Bicaz	C	2,00

Obs. Strazile care nu se regasesc in tabel se asimileaza cu valoarea estimata a terenurilor de pe strada cea mai apropiata

**CIRCUMSCRIPTIA JUDECATORIEI
BICAZ**

**INCADRAREA IN ZONE DE IMPOZITARE
A TERITORIILOR COMPONENTE ALE ORASULUI BICAZ**

Nr. crt.	Specificatie	Zona Impoz	Valoare propusa Eur/mp
1	IZVORUL MUNTELUI - terenurile cu iesire la drumul principal	A	3,00
	- terenurile care nu fac parte din zona A	B	2,00
2	IZVORUL ALB - terenurile cu iesire la drumul principal	A	3,00
	- terenurile care nu fac parte din zona A	B	0,90
3	POTOCI - terenurile cu iesire la drumul principal	A	3,00
	- terenurile care nu fac parte din zona A	B	0,90
4	SECU - terenurile cu iesire la drumul principal	A	1,80
	- terenurile care nu fac parte din zona A	B	0,45

CIRCUMSCRIPTIA JUDECATORIEI
BICAZ

CURS LEU / EURO

4,6422

Nr crt	TERITORIUL ADMINISTRATIV AL COMUNEI	Valoarea minima de piata a terenurilor										
		INTRAVILAN - EUR/mp		EXTRAVILAN EUR/ha								
		Teren constructibil indiferent de folosinta amplasate in zona :		TERENURI AGRICOLE					TERENURI NEAGRICOLE			
		amplasate in zona :		ARABIL		ALTE FOLOSINTE						
		Zona A	Zona B	Zona 1	Zona 2	Pasuni /Fanete	Livezi	Vii	Neproductiv	Ape/balti/heleste	Paduri	
		DE, DN, DJ		DE, DN, DJ								
0	1	2	3	4	5	6	7	8	9	10	11	
2	BICAZ - CHEI											
	1.Bicaz-Chei	2,25	0,9	1.000		1.200	1.300	1.000	300	1.200	3.200	
	2.Barnadu		0,45									
	3.Gherman		0,45									
	4.Ivanes		0,45									

Obs: Primaria Bicaz Chei nu a transmis documente actualizate privind incadrarea si impozitarea pe zone si nomenclator stradal.
Zonarea conf Adresa 4840/05,082014 - 4 zone A, B,C,D, toate localitatile rangul IV.

CIRCUMSCRIPTIA JUDECATORIEI

BICAZ

CURS LEU / EURO

4,6422

Nr crt	TERITORIUL ADMINISTRATIV AL COMUNEI	Valoarea minima de piata a terenurilor										
		INTRAVILAN - EUR/mp		EXTRAVILAN EUR/ha								
		Teren constructibil indiferent de folosinta amplasate in zona :		TERENURI AGRICOLE					TERENURI NEAGRICOLE			
				ARABIL		ALTE FOLOSINTE						
		Zona A	Zona B	Zona 1	Zona 2	Pasuni /Fanete	Livezi	Vii	Neproductiv	Ape/balti/heleste	Paduri	
		DE, DN, DJ		DE, DN, DJ								
0	1	2	3	4	5	6	7	8	9	10	11	
3	BICAZU - ARDELEAN											
	1.Bicazu Ardelean	1,8	0,45	1.000		1.200	1.300	1.000	300	1.200	3.200	
	2.Telec	1,35	0,45									
	3.Ticos	1,35	0,45									

Obs: Primaria Bicaz Ardeal nu a transmis documente actualizate privind incadrarea si impozitarea pe zone si nomenclator stradal. Zonarea conf Adresa 5451/05,08,2014 - trei zone A, B,C.

Bicazu Ardelean	Rang IV	Zona A si B
Sat Telec	Rang V	Zona A,B,C
Sat Ticos	Rang V	Zona B,C

CIRCUMSCRIPTIA JUDECATORIEI

BICAZ

CURS LEU / EURO

4,6422

Nr crt	TERITORIUL ADMINISTRATIV AL COMUNEI	Valoarea minima de piata a terenurilor										
		INTRAVILAN - EUR/mp		EXTRAVILAN EUR/ha								
		Teren constructibil indiferent de folosinta amplasate in zona :		TERENURI AGRICOLE					TERENURI NEAGRICOLE			
		amplasate in zona :		ARABIL		ALTE FOLOSINTE			Neproductiv	Ape/balti/helestee	Paduri	
		Zona A	Zona B	Zona 1	Zona 2	Pasuni /Fanete	Livezi	Vii				
		DE, DN, DJ		DE, DN, DJ								
0	1	2	3	4	5	6	7	8	9	10	11	
4	BORCA											
	1.Borca	2,7	0,9	1.000		1.200	1.300	1.000	300	1.200	3.200	
	2.Lunca	1,8	0,45									
	3.Madei	1,8	0,45									
	4.Paraul Carjei	1,35	0,45									
	5.Paraul Pintei	1,35	0,45									
	6.Sabasa	1,35	0,45									
	7.Soci	1,35	0,45									

Obs: Primaria Borca nu a transmis documente actualizate privind incadrarea si impozitarea pe zone si nomenclator stradal
Zonare conf Adresa 5951/14,08,2014

sat Borca	Rang IV	Zona A
celelalte sate	Rang V	Zona A

CIRCUMSCRIPTIA JUDECATORIEI
BICAZ

CURS LEU / EURO 4,6422

Nr crt	TERITORIUL ADMINISTRATIV AL COMUNEI	Valoarea minima de piata a terenurilor										
		INTRAVILAN - EUR/mp		EXTRAVILAN EUR/ha								
		Teren constructibil indiferent de folosinta		TERENURI AGRICOLE					TERENURI NEAGRICOLE			
		amplasate in zona :		ARABIL		ALTE FOLOSINTE						
		Zona A	Zona B	Zona 1	Zona 2	Pasuni /Fanete	Livezi	Vii	Neproductiv	Ape/balti/ helestee	Paduri	
		DE, DN, DJ		DE, DN, DJ								
0	1	2	3	4	5	6	7	8	9	10	11	
5	CEAHLAU											
	1.Bistricioara	2,7	1,8	1.000		1.200	1.300	1.000	300	1.200	3.200	
	2.Ceahlau	5,4	2,7									
	2.1 Durau	16,2	9,0									
	3.Paraul Mare		1,8									

Obs: Primaria Ceahlau nu a transmis documente actualizate privind incadrarea si impozitarea pe zone si nomenclator stradal.

CIRCUMSCRIPTIA JUDECATORIEI

BICAZ

CURS LEU / EURO 4,6422

Nr crt	TERITORIUL ADMINISTRATIV AL COMUNEI	Valoarea minima de piata a terenurilor										
		INTRAVILAN - EUR/mp		EXTRAVILAN EUR/ha								
		Teren constructibil indiferent de folosinta		TERENURI AGRICOLE					TERENURI NEAGRICOLE			
		amplasate in zona :		ARABIL		ALTE FOLOSINTE						
		Zona A	Zona B	Zona 1	Zona 2	Pasuni /Fanete	Livezi	Vii	Neproductiv	Ape/balti/ helestea	Paduri	
		DE, DN, DJ		DE, DN, DJ								
0	1	2	3	4	5	6	7	8	9	10	11	
6	DAMUC											
	1.Damuc	1,8	0,45									
	2.Huisurez	0,9	0,45	1.000		1.200	1.300	1.000	300	1.200	3.200	
	3.Trei Fantini	0,9	0,45									

Obs: Primaria Damuc nu a transmis documente actualizate privind incadrarea si impozitarea pe zone si nomenclator stradal

**CIRCUMSCRIPTIA JUDECATORIEI
BICAZ**

CURS LEU / EURO 4,6422

Nr crt	TERITORIUL ADMINISTRATIV AL COMUNEI	Valoarea minima de piata a terenurilor										
		INTRAVILAN - EUR/mp		EXTRAVILAN EUR/ha								
		Teren construibil indiferent de folosinta		TERENURI AGRICOLE						TERENURI NEAGRICOLE		
		amplasate in zona :		ARABIL		ALTE FOLOSINTE						
		Zona A	Zona B	Zona 1	Zona 2	Pasuni /Fanete	Livezi	Vii	Neproductiv	Ape/balti/helestea	Paduri	
		DE, DN, DJ		DE, DN, DJ								
0	1	2	3	4	5	6	7	8	9	10	11	
7	FARCASA											
	1.Busmei	0,9	0,45	1.000		1.200	1.300	1.000	300	1.200	3.200	
	2.Farcasa	2,7	0,45									
	3.Frumosu	1,35	0,45									
	4.Popesti	0,9	0,45									
	5.Stejaru	1,35	0,45									

*Obs: Primaria Farcasa nu a transmis documente actualizate privind incadrarea si impozitarea pe zone si nomenclator stradal
Zonare conf Adresa 3705/20.08.2015*

Farcasa	Rang IV	zona A
Celelalte sate	RangV	zona A

CIRCUMSCRIPTIA JUDECATORIEI

BICAZ

CURS LEU / EURO 4,6422

Nr crt	TERITORIUL ADMINISTRATIV AL COMUNEI	Valoarea minima de piata a terenurilor										
		INTRAVILAN - EUR/mp		EXTRAVILAN EUR/ha								
		Teren constructibil indiferent de folosinta		TERENURI AGRICOLE						TERENURI NEAGRICOLE		
		amplasate in zona :		ARABIL		ALTE FOLOSINTE				Neproduktiv	Ape/balti/helestee	Paduri
		Zona A	Zona B	Zona 1	Zona 2	Pasuni /Fanete	Livezi	Vii				
		DE, DN, DJ		DE, DN, DJ								
0	1	2	3	4	5	6	7	8	9	10	11	
8	GRINTIES											
	1.Bradu	0,9	0,45	1.000		1.200	1.300	1.000	300	1.200	3.200	
	2.Grinties	1,8	0,45									
	3.Poiana	0,9	0,45									

Obs: Primaria Grinties nu a transmis documente actualizate privind incadrarea si impozitarea pe zone si nomenclator stradal
 Zonare conf Adresa
 3127/25,08,2014

Nr.	Denumirea strazii	Satul	Rangul	Zona
1	Arinului	Bradu	V	A
2	Alunului	Bradu	V	A
3	Bradului	Bradu	V	A
4	Parului	Bradu	V	A
5	Biserica Veche	Bradu	V	A
6	Morii	Bradu	V	A
7	Grasu	Poiana	IV	A
8	Malinului	Poiana	IV	A
9	Murarului	Poiana	IV	A
10	Salciilor	Poiana	IV	A
11	Ungureni	Poiana	IV	A
12	Maru	Poiana	IV	A
13	Teiului	Poiana	IV	A
14	Plopilor	Grinties	V	A
15	Caisului	Grinties	V	A
16	Stejarului	Grinties	V	A
17	Ciresului	Grinties	V	A
18	Afinului	Grinties	V	A
19	Ulmului	Grinties	V	A
20	Liliaculi	Grinties	V	A
21	Nucului	Grinties	V	A
22	Castanului	Grinties	V	A
23	Frasin	Grinties	V	A
24	Paltinului	Grinties	V	A
25	Ulmului	Grinties	V	A
26	Molidului	Grinties	V	A
27	Pinului	Grinties	V	A
28	Mesteacanului	Grinties	V	A
29	Gorunului	Grinties	V	A
30	Grintiesu Mare	Grinties	V	A
31	Grintiesu Mic	Grinties	V	A
32	Strada principala	Grinties	V	A
		Poiana	IV	A
		Bradu	V	A

CIRCUMSCRIPTIA JUDECATORIEI

BICAZ

CURS LEU / EURO 4,6422

Nr crt	TERITORIUL ADMINISTRATIV AL COMUNEI	Valoarea minima de piata a terenurilor										
		INTRAVILAN - EUR/mp		EXTRAVILAN EUR/ha								
		Teren construibil indiferent de folosinta		TERENURI AGRICOLE						TERENURI NEAGRICOLE		
		amplasate in zona :		ARABIL		ALTE FOLOSINTE				Neprodu ctiv	Ape/ba lti/hele stee	Paduri
		Zona A	Zona B	Zona 1	Zona 2	Pasuni /Fanete	Livezi	Vii				
		DE, DN, DJ		DE, DN, DJ								
0	1	3	4	7	8	9	10	11	12	13	14	
9	HANGU											
	1.Buhalnita	1,35	0,45	1.000		1.200	1.300	1.000	300	1.200	3.200	
	2.Chiriteni	1,35	0,45									
	3.Grozavesti	1,8	0,45									
	4.Hangu	1,8	0,45									
	5.Ruginesti	1,8	0,45									

CIRCUMSCRIPTIA JUDECATORIEI

BICAZ

CURS LEU / EURO

4,6422

Nr crt	TERITORIUL ADMINISTRATIV AL COMUNEI	Valoarea minima de piata a terenurilor										
		INTRAVILAN - EUR/mp		EXTRAVILAN EUR/ha								
		Teren constructibil indiferent de folosinta		TERENURI AGRICOLE						TERENURI NEAGRICOLE		
		amplasate in zona :		ARABIL		ALTE FOLOSINTE						
		Zona A	Zona B	Zona 1	Zona 2	Pasuni /Fanete	Livezi	Vii	Neproductiv	Ape/balti/ helestea	Paduri	
		DE, DN, DJ		DE, DN, DJ								
0	1	2	3	4	5	6	7	8	9	10	11	
10	POIANA TEIULUI											
	1.Calugareni	1,35	0,45	1.000		1.200	1.300	1.000	300	1.200	3.200	
	2.Dreptu	1,35	0,45									
	3.Galu	1,35	0,45									
	4.Petru Voda	1,8	0,45									
	5.Paraul Fagului	0,9	0,45									
	6.Poiana Largului	2,25	0,45									
	7.Poiana Teiului	2,25	0,45									
	8.Roseni	0,9	0,45									
	9.Ruseni	0,9	0,45									
	10.Savinesti	1,8	0,45									
	11.Topoliceeni	0,9	0,45									

Zonare conf Adresa 5928/23,09,2015

Poiana Teiului	Rang IV	Zona A - toate gospodariile cu acces direct la DN
		Zona B - gospodariile fara acces la DN
Celelalte sate	Rang V	Zona A - toate gospodariile cu acces direct la DN
		Zona B - gospodariile fara acces la DN

CIRCUMSCRIPTIA JUDECATORIEI

BICAZ

CURS LEU / EURO

4,6422

Nr crt	TERITORIUL ADMINISTRATIV AL COMUNEI	Valoarea minima de piata a terenurilor										
		INTRAVILAN - EUR/mp		EXTRAVILAN EUR/ha								
		Teren constructibil indiferent de folosinta		TERENURI AGRICOLE						TERENURI NEAGRICOLE		
		amplasate in zona :		ARABIL		ALTE FOLOSINTE						
		Zona A	Zona B	Zona 1	Zona 2	Pasuni /Fanete	Livezi	Vii	Neproductiv	Ape/balti/helestea	Paduri	
		DE, DN, DJ		DE, DN, DJ								
0	1	2	3	4	5	6	7	8	9	10	11	
11	TARCAU											
	1.Ardeluta	1,5	0,45	1.000		1.200	1.300	1.000	300	1.200	3.200	
	2.Brates	1,5	0,45									
	3.Cazaci	2	0,45									
	4.Schitu Tarcau	1,5	0,45									
	5.Straja	3	0,9									
	6.Tarcau	4	0,9									

Obs: Primaria Tarcau nu a transmis documente actualizate privind incadrarea si impozitarea pe zone si nomenclator stradal

Zonare conf Adresa 5014/07,08,2014

Tarcau	Rang IV	zona A
Celelalte sate	Rang v	zona A

CIRCUMSCRIPTIA JUDECATORIEI

BICAZ

CURS LEU / EURO

4,6422

Nr crt	TERITORIUL ADMINISTRATIV AL COMUNEI	Valoarea minima de piata a terenurilor										
		INTRAVILAN - EUR/mp		EXTRAVILAN EUR/ha								
		Teren constructibil indiferent de folosinta		TERENURI AGRICOLE						TERENURI NEAGRICOLE		
		amplasate in zona :		ARABIL		ALTE FOLOSINTE						
		Zona A	Zona B	Zona 1	Zona 2	Pasuni /Fanete	Livezi	Vii	Neproductiv	Ape/balti/helestea	Paduri	
		DE, DN, DJ		DE, DN, DJ								
0	1	2	3	4	5	6	7	8	9	10	11	
12	TASCA											
	1.Hamzoaia	0,9	0,45	1.000		1.200	1.300	1.000	300	1.200	3.200	
	2.Neagra	1,8	0,45									
	3.Tasca	3	1									
	4.Ticos-Floarea	1,8	0,45									

Zonare conf Adresa
4014/09,10,2015

Nr.	Denumirea strazii	Satul	Rangul	Zona
1	Lt Mitru Vasile	Tasca	IV	A
2	Progresului	Tasca	IV	A
3	Alexandru cel Bun (de la nr.1 la nr.7 si de la nr.2 la nr.10)	Tasca	IV	A
4	Bicazului (dela nr.63 la nr.109 si de la nr. 6 la nr.30)	Tasca	IV	A
5	Bicazului (dela 1 la nr.61)	Tasca	IV	B
6	Dreptatii	Tasca	IV	B
7	Galenilor	Tasca	IV	B
8	Stefan cel Mare (de la nr.3 la 107 si de la nr.2 la nr.6	Tasca	IV	B
9	Alexandru cel Bun (de la nr.8 la capat si de la nr. 11 la capat)	Tasca	IV	B
10	Privighetorii	Tasca	IV	B
11	Codrului	Tasca	IV	B
12	Corbului	Tasca	IV	B
13	Liliacului	Tasca	IV	B
14	Baltagului	Tasca	IV	B
15	Stefan cel Mare (de la nr.109 la nr.121 si de la nr.8 la nr.38	Tasca	IV	C
16	Poiana	Tasca	IV	C
17	Dacia	Tasca	IV	C
18	Tudor Vladimirescu	Tasca	IV	C
19	Veseliei	Tasca	IV	C
20	Barajului	Tasca	IV	C
21	decebal	Tasca	IV	C
22	Traian	Tasca	IV	C
23	Sf Spiridon	Tasca	IV	C
24	Buraga	Tasca	IV	C
25	22 Decembrie 1989	Tasca	IV	C
26	Rozeloe	Tasca	IV	C
27	Corbului	Tasca	IV	C
28	Independentei	Tasca	IV	D
29	Izvoarelor	Tasca	IV	D

30	1 Decembrie 1918	Hamzoaia	V	A
31	Runcului	Hamzoaia	V	A
32	Cheita	Hamzoaia	V	B
33	Sperantei	Hamzoaia	V	C
34	Ursului	Hamzoaia	V	C
35	Pinului	Hamzoaia	V	C
36	Troitei	Hamzoaia	V	C
37	Releului	Hamzoaia	V	C
38	Teiului	Hamzoaia	V	C
39	Moldovei	Ticos Floarea	V	A
40	Cucului	Ticos Floarea	V	A
41	1 MaiProf Mihai radavoi	Ticos Floarea	V	A
42	Ion Creanga	Ticos Floarea	V	A
43	Ciresului	Ticos Floarea	V	A
44	Unirii	Ticos Floarea	V	B
45	Floarei	Ticos Floarea	V	B
46	Ticosului	Ticos Floarea	V	B
47	Ardealului	Neagra	V	A
48	Ceahlului	Neagra	V	A
49	Sf Nicolae	Neagra	V	A
50	Zambilelor	Neagra	V	A
51	Pacii	Neagra	V	A
52	Lt Gaina	Neagra	V	A
53	Eroilor	Neagra	V	A
54	Marului	Neagra	V	B
55	Izvorului	Neagra	V	B
56	Iasomieii	Neagra	V	B
57	Mioritei	Neagra	V	B
58	Socului	Neagra	V	B

V. Circumscripția judecătoreii Piatra Neamț

1 PIATRA NEAMT	6 CINDESTI	13 GIROV	19 RAZBOIENI
1.Ciritei	1.Barcanesti	1.Botesti	1.Borseni
2.Doamna	2.Candesti	2.Caciulesti	2.Razboieni
3.Piatra Neamt	3.Dragova	3.Danesti	3.Razboienii de Jos
4.Valeni	4.Padureni	4.Doina	4.Valea Alba
2 ALEXANDRU cel BUN	5.Tardenii Mici	5.Girov	5.Valea Mare
1.Agarcia	6.Vadurele	6.Gura Vaii	20 REDIU
2.Bisericani	7 COSTISA	7.Popesti	1.Betesti
3.Bistrita	1.Costisa	8.Turturesti	2.Poloboc
4.Scaricica	2.Dornesti	9.Versesti	3.Rediu
5.Vadurele	3.Frunzeni	14 MARGINENI	4.Socea
6.Vaduri	4.Manoaia	1.Hartesti	21 ROZNOV
7.Viisoara	8 DOCHIA	2.Hoisesti	1.Chintinici
3 BARGAOANI	1.Balusesti	3.Itrinesti	2.Roznov
1.Balanesti	2.Dochia	4.Margineni	3.Slobozia
2.Bargauani	9 DOBRENI	15 NEGRESTI	22 SAVINESTI
3.Baratca	1.Casaria	1.Negresti	1.Dumbrava Deal
4.Breaza	2.Dobreni	2.Poiana	2.Savinesti
5.Certieni	3.Sarata	16 PIATRA SOIMULUI	23 STEFAN CEL MARE
6.Chilia	10 DRAGOMIRESTI	1.Luminis	1.Bordea
7.Darloaia	1.Bornis	2.Negulesti	2.Carligi
8.Ghelaiesti	2.Dragomiresti	3.Piatra Soimului	3.Dusesti
9.Hartop	3.Hlapesti	4.Poieni	4.Ghigoiesti
10.Homiceni	4.Mastacan	17 PANGARATI	5.Soci
11.Talpa	5.Unghi	1.Oantu	6.Stefan cel Mare
12.Vladiceni	6.Vad	2.Pangaracior	24 TAZLAU
4 BODESTI	11 DUMBRAVA ROSIE	3.Pangarati	1.Tazlau
1.Bodesti	1.Brasauti	4.Poiana	25 TUPILATI
2.Bodestii de Jos	2.Cut	5.Preluca	1.Aramoia
3.Corni	3.Dumbrava Rosie	6.Stejaru	2.Totoiesti
4.Oslobeni	4.Izvoare	18 PODOLENI	3.Tupilati
5 BORLESTI	12 GARCINA	1.Negritesti	26 ZANESTI
1.Borlesti	1.Almas	2.Podoleni	1.Traian
2.Mastacan	2.Cujejdiu		2.Zanesti
3.Nechit	3.Garcina		
4.Ruseni			
5.Sovoaia			

CIRCUMSCRIPTIA
JUDECATORIEI PIATRA NEAMT

CURS LEU/EURO 4,6422

Nr crt	TERITORIUL ADMINISTRATIV AL MUNICIPIULUI	Valoarea minima de piata a terenurilor												
		INTRAVILAN - EUR/mp					EXTRAVILAN - EUR/ha							
		teren constructibil indiferent de folosinta					TERENURI AGRICOLE					TERENURI NEAGRICOLE		
		amplasate in zona :					ARABIL		ALTE FOLOSINTE					
		Zona A+	Zona A	Zona B	Zona C	Zona D	Zona 1	Zona 2	Pasuni /Fanete	Livezi	Vii	Neprod.	Ape/balti/ helestea	Paduri
							DE, DN, DJ							
0	1	2	3	4	5	6	7	8	9	10	11	12	13	14
1	PIATRA NEAMT													
	1.Ciritei				10	3,5	10.000	3.500	1.600	2.400	2.100	300	1.400	3.000
	2.Doamna					3,5								
	3.Piatra Neamt	70	50	20	10	3,5								
	4.Valeni					3,5								

Obs: Primaria Piatra Neamt nu a transmis documente actualizate privind incadrarea si impozitarea pe zone si nomenclator stradal

Zonare conf Adresa 29964/12,09,2014

CIRCUMSCRIPTIA JUDECATORIEI PIATRA NEAMT

**INCADRAREA IN ZONELE DE IMPOZITARE
A STRAZILOR DIN MUNICIPIUL PIATRA NEAMT**

Nr.	Tip	Denumirea strazii	Amplasare	Zona	Valoare propusa
cr.	str.		Harta		Eur/mp
1	Str.	1 Mai	H8	C	10
2	Str.	1 Decembrie 1918, pana la nr. 230 zona B	F1-G5	B	20
		1 Decembrie 1918 , de la nr. 232 zona C		C	10
3	Str.	9 Mai	E6	A	50
4	Str.	19 Noiembrie	D6	B	20
5	Piata	22 Decembrie	E6	A+	70
6	Str.	Adancata	D6	A	50
7	Str.	Aerodromului	G7	C	10
8	Str.	Albinelor	H10-I10	C	10
9	Str.	Alecu Russo	E7-E6	A	50
10	Str.	Alexandru cel Bun	E6	A+	70
11	Str.	Alexandru Lapusneanu de la nr.1(bl.D2* la nr.7 (bl D1) si de la nr.2 (bl.C7) la nr.32 (bl C6)	D5-E6	A+	70
		Alexandru Lapusneanu - restul numerelor	D5-E6	A	50
12	Str.	Aliantei	H8	C	10
13	Intr	Almas	E1-F1	C	10
14	Str.	Amurgului	D4	C	10
15	Str.	Ana Ipatescu	F6	A+	70
16	Str.	Anton Naum	F7	B	20
17	Str.	Anton Vorel	E7	A	50
18	Str.	Ape Minerale	F5-F6	B	20
19	Str.	Apelor	D5	B	20
20	Str.	Apusului	G2-G3	C	10
21	Str.	Arcului	C5	B	20
22	Str.	Ardeluta	D6	B	20
23	Str.	Arges	C5-D5	C	10
24	Str.	Arinului(Valeni)	G10	D	4
25	Str.	Ametist		C	10
26	Str.	Armoniei	G5	B	20
27		Aroneanu	E6	A	50
28	Str.	Artarului(Valeni)	G10	D	4
29	Str.	Artelor	D5	A	50
30	Str.	Audia	G5	C	10
31	Str.	Aurel Baiesu	H8	C	10
32	Str.	Aurel Dumitrascu	G5-G6	B	20

33	Str.	Aurel Vlaicu	D6	A	50
34	Str.	Aurorei	G5	B	20
	Aleea	Aviatorului		C	10
35	Str.	Bahrin(Valeni)	G10	D	4
36	Str.	Bancii	H7-H6	C	10
37	Str.	Baladei	D5	A	50
38	Str.	Baltagului	E7	A	50
39	Str.	Baltatesti	F4-G3	B	20
40	Str.	Banatului	H8-I8	C	10
41	Str.	Barajului	B5	B	20
42	Str.	Batca Doamnei (Doamna)	B6	D	4
43	Str.	Begoniei	G6	C	10
44	Str.	Biruintei	F7	B	20
45	Str.	Bistritei de la intersectia cu str. Titu Maiorescu pana la intersectia cu Bd Republicii (pana la nr.34 inclusiv)	C5-E6	A	50
		Bistritei de la intersectia cu str. Titu Maiorescu pana la intersectia cu Digului (de la nr. 36 pana la capat)		B	20
46	Str.	Blanduziei	H8	C	10
47	Str.	Boboteni	G4	C	10
48	Str.	Bogdan Voda	D4-D5	C	10
49		Bolinitineanu Dimitrie		C	10
50	Str.	Bolovoia (Valeni)	G10	D	4
51	Str.	Borzoghean	D5	A	50
52	Str..	Bradului	D5	A	50
53	Aleea	Brazilor	E7	C	10
54	Str.	Branduselor	F8-F7	B	20
55	Str.	Bucium	F6	B	20
56	Str.	Bujorului	F5	A	50
57	Str.	Burebista	D6	A	50
58	Str.	Buzesti	G7	B	20
59	Str.	Caisilor	E6	A	50
60	Str.	Calistrat Hogas	E6	A+	70
61	Str.	Caraiman	C5	B	20
62	Str.	Carturari	E6	A+	70
63	Aleea	Caisilor	E6	B	20
64	Str.	Castanilor	F7-G7	A	50
	Str.	Casin		B	20
65	Str.	Calugarului	G7-G6	C	10
66	Str.	Carloman	C5	C	10
67		Carlova Vasile	G7	C	10

68	Str.	Cerbului	B5	C	10
69	Str.	Cercului	G5	B	20
70	Str.	Cernegura (Valeni)	G10	D	4
71	Str.	Cernei	G7	C	10
72	Intr	Cetatea Neamtului	E1-F2	C	10
73	Str.	Cetatea Neamtului	E1-F2	C	10
74	Str.	Cetinei	E8-F8	C	10
75	Str.	Cezar Boliac	D3	C	10
76	Str.	Chihlimbarului		C	10
77	Str.	Cicoarei	F4-G4	B	20
78	Str.	Ciocarliei(Ciritei)	H7-I6	C	10
79	Str.	Ciresului(Doamna)	C6-D6	C	10
80	Str.	Clement Pompiliu	G5	B	20
81	Str.	Codrului	E5	A	50
82	Str.	Colinei	D7	C	10
83	Str.	Constantin Bors Prof	G5-G6	B	20
84	Str.	Constantin Brancoveanu	G5	C	10
85	Str.	Constantin Matasa	G5	B	20
86	Str.	Coralului		C	10
87	Str.	Cornului	E7	C	10
88	Str.	Costache Negri	E7	A	50
89	Str.	Cozlei	E5	A	50
90	Str.	Cracau	H8	C	10
91	Str.	Crangului	D5	B	20
92	Str.	Crinului	E5	A	50
93	Str.	Crisului	D5	C	10
94	Str.	Cristalului		C	10
95	Str.	Crivatului	G5	C	10
96	Str.	Crizantemei	F5	C	10
97	Str.	Cucului	B5	C	10
98	Str.	Cuartului	G7	C	10
99	Str.	Cuiejdi	E7	A	50
100	Str.	Cuza Voda	F6-E6	A+	70
101	B-dul	Dacia	E6-F6	A+	70
102	Str.	Darmanesti	F5-G4	B	20
103	Piata	Darmanesti(Agroalimentara)		B	20
104	Str.	Debretin	E6	A+	70
105	B-dul	Decebal de la nr.1 (bl F1) pana la nr.55 (bl I6) (intersectia cu M Eminescu) - nr impare	E6	A+	70
	B-dul	Decebal de la nr.2 (bl H3) pana la nr.76 (intersectia cu str. Liliacului) - nr pare	D6-E6	A+	70

	B-dul	Decebal de la 76 pana la intersectia cu str Eroilor (nr.90)	D5-E6	A	50
	B-dul	Decebal : de la nr. 92 pana la final	D5-E6	B	20
106	Str.	Depoului	D6	B	20
107	Str.	Digului	C6-D6	B	20
108	Str.	Dimitrie Bolintineanu	H9	C	10
109	Str.	Dimitrie Cantemir	D4-D5	C	10
110	Str.	Dimitrie Leonida, pana la nr 90 zona A	F7-G8	A	50
		Dimitrie Leonida,de la nr 92 zona B		B	20
111	Str.	Dr. Dimitrie Ernici	F6-F5	A	50
112	Str.	Dr. Emil Costinescu	D6-D5	A	50
113	Str.	Dr. Iacomi Gheorghe nr. pare		A	50
		Dr.Iacomi Gheorghe nr. impare		B	20
114	Str.	Dornei	H7	C	10
115	Str.	Draghescu, Lt	E7-E6	A	50
116	Str.	Dragos Voda pana la nr. 21 zona B	D3-D5	B	20
		Dragos Voda de la nr. 23 zona C		C	10
117	Str.	Dudului	F4-G4	C	10
118	Str.	Dumbravei pana la linia ferata	I9	B	20
		Dumbravei de la linia ferat la canal ICH	I9-J9	C	10
		Dumbravei de la intrare Vinalcool pana la limita cu extravilanul D-va Rosie	I9-J9	D	4
119	Str.	Dunarii	H8	C	10
120	Str.	Duraului	E6	A+	70
121	Str.	Ecaterina Teodoroiu	D6	B	20
122	Str.	Ecaterina Varga	G8	B	20
123	Str.	Ecoului	D6	A	50
124	Str.	Elena Cuza	E5	A+	70
125	Str.	Eliberarii	G7	C	10
126	Str.	Eroii muncii	D5	B	20
127	Str.	Eroilor	D5	B	20
128	Str.	Erou Apetrei(Ciritei)	I6-I5	C	10
129	Str.	Erou Bucur	F5	B	20
130	Str.	Erou Ceausu (Ciritei)	H6-I6	C	10
131	Str.	Erou Corfu (Ciritei)	H6-I6	C	10
132	Str.	Erou Rusu	E1	C	10
133	Str.	Erou Sava	F2	C	10
134	Str.	Fagului (Doamna)		D	4
135	Str.	Fermelor pana la Centrul Protectia Plantelor zona B	G7-H5	B	20
		Fermelor de la centrul Protectia Plantelor zona C		C	10

136	Str.	Florilor	D5	C	10
137	Str.	Foisorului	F2	C	10
138	Str.	Frasinului (Doamna)	A8-B8	D	4
139	Str.	General Dascalescu Nicolae	H8-J11	B	20
140	Piata	Garii	E6	A	50
141	Str.	Gara Veche	G7-H8	C	10
142	Str.	Garcina (Prelungirea)	F3-G3	C	10
143	Str.	Garofitei	G5	B	20
144	Str.	Gavril Galinescu	G4	B	20
145	Str.	George Cosbuc	E6-E7	A	50
146	Str.	Gheorghe Asachi (Valeni)	F8-G10	D	4
147	Str.	Gheorghe Doja	H9-I9	C	10
148	Str.	Granitului		C	10
149	Str.	Grigore Ureche	G4-G4	B	20
150	Str.	Grivitei(Ciritei)	I6	C	10
151	Str.	Hangului nr pare zona B	G4	B	20
	Str.	Hangului nr impare zona C		C	10
152	Str.	Hatasului nr pare zona B	G3	B	20
	Str.	Hatasului nr impare zona C		C	10
153	Str.	Horia	I10	C	10
154	Str.	Humariei	B4-B5	C	10
155	Str.	Ion Ionescu de la Brad (Ciritei)	H6-I6	C	10
156	Str.	Ion Luca Caragiale	E5	A+	70
157	Str.	Ienuparului	I10	C	10
158	Str.	Independentei	D6	A	50
159	Str.	Ioan Slavici	H9-I10	C	10
160	Str.	Ion Creanga	E5	A	50
161	Str.	Ion Paun Pincio pana la linia ferata	I9	B	20
	Str.	Ion Paun Pincio - de la linia ferata la canal ICH	I9	C	10
162	Str.	Ion Roata	D4	C	10
163	Str.	Ion Sergentul (Valeni)	G9	D	4
164	Str.	Iulian Antonescu	G8-H8	B	20
165	Str.	Izvoare	H8-I8	C	10
166	Str.	Izvor	D4	C	10
167	Str.	Izvoras	D4	C	10
168	Str.	Izvorul Alb	G4	C	10
169	Str.	Jiului	H7	C	10
170	Str.	Lacramioarei	B4-B5	C	10
171	Str.	Lacului	B5	C	10
172	Str.	Lalelelor	F4-G4	C	10
173	Str.	Lamaitei	F7	B	20

174	Piata	Libertatii	E6	A+	70
175	Str.	Liliacului	D6-D5	A+	70
176	Str.	Livezilor	D6-D7	C	10
177	Str.	Lotrului	G7	C	10
178	Str.	Luceafarului	D5-D6	A	50
179	Str.	Luminii	G8	B	20
180	Str.	Lunca Bistritei(Valeni)	G9	D	4
181	Str.	Lutariei	G6	C	10
182	Str.	Macesului	E7	C	10
183	Str.	Macului	F4-G4	C	10
184	Str.	Magnoliei(Valeni)	G10	D	4
185	Str.	Magura(Valeni)	G10	D	4
186	Str.	Malinului(Critei)	H6-I6	C	10
187	Str.	Maramures	H8	C	10
188	B-dul	Marasesti	G7-H8	C	10
189	Str.	Marasti	H8	C	10
190	Str.	Maratei : pana la nr. 8	F7-G8	B	20
		Maratei : de la nr.8 pana la nr.100		A	50
191	Aleea	Margaretelor	E5-E7	A	50
192	Str.	Martisor	F4-G4	C	10
193	Str.	Merilor	B5	C	10
194	Str.	Mesteacanului	F2	C	10
195	Str.	Mierlei	B5	C	10
196	Str.	Migdalelor	E6	A+	70
197	Str.	Mihai Eminescu de la nr.1(bl.D2) la nr.5 (bl D8) - intersectia cu P-ta Stefan cel Mare	E7-E6	A+	70
		Mihai Eminescu de la nr.2(bl.D1) la nr.8 (bl D5) - intersectia cu P-ta Stefan cel Mare	E7-E6	A+	70
		Mihai Eminescu de la nr .5 respectiv 8 la final	E7-E7	A	50
198	Str.	Mihai Stamatina	G5-H5	B	20
199	Str.	Mihai Viteazul pana la bl C5	F5-H5	B	20
		Mihai Viteazul de labl C5 la final		C	10
200	Piata	Mihail Kogalniceanu	E6-F7	A+	70
201	Str.	Mihail Sadoveanu	E6-E5	A+	70
202	Str.	Milcov	H7	C	10
203	Str.	Mintiana (Valeni)	F1	D	4
204	Str.	Mioritei	I10	C	10
205	Str.	Moldovei	H8-I8	C	10
206	Str.	Molidului	C5	C	10
207	Fdt	Morii	F5	C	10
208	Str.	Muncii	F7-F8	B	20

209	Str.	Muntelui(Valeni)	G10	D	4
210	Str.	Munteniei	H8	C	10
211	Str.	Mures	H-H8	C	10
212	Str.	Muzeelor	G8-H8	B	20
213	Str.	Nada Florilor	F4-G4	C	10
214	Str.	Narciselor	G8	B	20
215	Str.	Nalbei	F7	B	20
216	Str.	Negoiului	G4-G5	B	20
217	Str.	Nicolae Iorga	G5	B	20
218	Str.	Nicu Albu	F5-F4	B	20
219	Str.	Nordului	H8-I8	B	20
220	Str.	Nucului(Doamna)	C6	C	10
221	Str.	Nufarului	G5	B	20
222	Str.	Obor	F5	A	50
223	Str.	Oituz	D5-E5	A+	70
224	Str.	Olteniei	H8-H7	C	10
225	Str.	Oltului	H7	C	10
226	Str.	Onix		C	10
227	Str.	Orhei	F6	A	50
228	Str.	Orhideelor	G6	C	10
229	Str.	Orientului	G3	C	10
230	Str.	Orizontului	H5	C	10
231	Str.	Ozana	F7	A	50
232	Str.	Pacii	D6	A	50
233	Str.	Paharnicului	E6	A+	70
234	Aleea	Paltinilor	F7-G7	B	20
235	Str.	Paltinis	D6	A	50
236	Str.	Paraul Doamna (Doamna)	A7-B6	D	4
237	Str.	Paraul Sarata	B4-B5	C	10
238	Str.	Paraului(Valeni)	G10	D	4
239	Str.	Pastravului	G3	C	10
240	Str.	Penes Curcanul	E6	A	50
241	Fdt	Pepinierei	G4	C	10
242	Str.	Pepinierei+fdt Pepinierei	G4	C	10
243	Str.	Pescarus	H8	C	10
244	Str.	Peste Punte	D4	C	10
245	Piata	Petrodava	E6	A+	70
246	Str.	Petru Movila pana la nr.49	B5-D5	B	20
	Str.	Petru Movila de la nr.51 la final	B5-D5	C	10
247	Str.	Petru Rares de la nr.1(bl.C1) la nr.43 si de la nr.2 la nr.58 (bl.B9) (pana la intersectia cu bd. Dacia)	F6-F5	A+	70

	Str.	Petru Rares - restul numerelor	F6-F5	A	50
248	Str.	Pictor Grigorescu	D5	A	50
249	Str.	Pietrosul	E6	A+	70
250	Str.	Pietrelor	G6	C	10
251	Str.	Pietricica		C	10
252	Str.	Pietei		A	50
253	Str.	Pinului	E6	A	50
254	Str.	Piscului	B5	C	10
255	Aleea	Plaiului	F7	B	20
256	Aleea	Planorului	G7	C	10
257	Str.	Plantelor	H7	C	10
258	Str.	Plaiesului	G8	B	20
259	Str.	Plevnei	D6	A	50
260	Str.	Plopului	C5	B	20
261	Str.	Plugarului	D5	A	50
262	Str.	Plutasului	D6-E6	A	50
263	Str.	Poiana Teiului	G4	C	10
264	Str.	Popa Sapca	D6	B	20
265	Str.	Postei	E6	A+	70
266	Str.	Potocina (Ciritei)	I6	C	10
267	Str.	Prieteniei	H8	C	10
268	Str.	Primaverii	D6	B	20
269	Str.	Privighetorii	F7-D7	A	50
270	Str.	Prof. Ion Negre	D5	A	50
271	Str.	Progresului	G3	B	20
272	Str.	Prunilor	G3-G4	C	10
273	Str.	Prunului (Valeni)			
274	Str.	Putnei	H7	C	10
275	Str.	Razboieni (fosta Cooperatiei)	G7-H8	C	10
276	Str.	Ramnic	G7	C	10
277	B-dul	Republicii de la nr.1 la nr.15 si de la nr.2 la nr.26 (pana la intersctia cu bd Decebal)	E6	A+	70
		Republicii - restul numerelor	E6	A	50
278	Str.	Retezat	C5	B	20
279	Str.	Rodnei	E7	A	50
280	Str.	Rovine	D6	A	50
281	Str.	Rozelor	G5	B	20
282	Str.	Rubinelui		C	10
283	Str.	Safirului		C	10
284	Str.	Salciei (Valeni)	G10	D	4
285	Str.	Salcamului	F5	C	10

286	Str.	Satencei	B5	C	10
287	Str.	Sanzienilor	G6	C	10
288	Str.	Schitului		C	10
289	Str.	Schitul Doamna(Doamna)	D7	C	10
290	Str.	Silozului	G8	B	20
291	Str.	Sirenei	G6	B	20
292	Str.	Siret	G7-H7	C	10
293	Str.	Smaraldului		C	10
294	Str.	Soarelui	C5-D5	C	10
295	Str.	Soimului	H8	C	10
296	Str.	Solidaritatii	G8-H8	C	10
297	Str.	Somes	D5	C	10
298	Fdt	Somes	D5	C	10
299	Str.	Spicului	I9	B	20
300	Str.	Sportului	D5	A	50
301	Str.	Stanjenelului	C5	C	10
302	Str.	Stejarului	E8	C	10
303	Str.	Stramutati	I10	C	10
304	Str.	Subdarmanesti	F5-F4	B	20
305	Str.	Sucevei	H7	C	10
306	Aleea	Scolii		B	20
307	Str.	Soimului		C	10
307	Str.	Stefan cel Mare de la nr.1 la 65 si de la nr.2 la 62 (pana la intersectia cu Liliacului)	D5-E5	A+	70
	Str.	Stefan cel Mare de la nr. 62 respectiv nr. 65 (nr pare si impare) pana nr. 94	D5-E5	A	50
	Str.	Stefan cel Mare de la nr. 96 inclusiv pana la capat	D5-E6	B	20
308	Piata	Stefan cel Mare	E6	A+	70
309	Str.	Tarnavelor	G8-H7	C	10
310	Fdt	Teiului	D6	B	20
311	Str.	Terasei	I8	C	10
312	Str.	Timis	D5	C	10
313	Aleea	Tineretului (strand)	D6-D7	C	10
314	Aleea	Tiparului	F5-F6	B	20
315	Str.	Tipografului	G7-G8	C	10
316	Str.	Tisei	F3-G3	C	10
317	Str.	Titu Maiorescu	D6-E6	A	50
318	Str.	Toamnei	D6	B	20
319	Str.	Topazului		C	10
320	B-dul	Traian	F7-G7	A	50
321	Str	Traian (Valeni)	G1	D	4

322	Aleea	Trandafirilor	E6	A	50
323	Str.	Transilvaniei	H8	C	10
324	Aleea	Trestiei	G5	C	10
325	Str.	Trotus	G7	C	10
326	Str.	Tarancuta	D5	C	10
327	Str.	Tudor Vladimirescu (Ciritei)	I6	C	10
328	Str.	Ulmilor	G5	B	20
329	Str.	Unirii	D6	A	50
330	Aleea	Uranus	D5	A+	70
331	Str.	V A Ureche	E6	A+	70
332	Str.	Uzinei	D6	A	50
333	Str.	Valea Alba	G6	B	20
334	Aleea	Valea Alba		B	20
335	Str.	Vararie	H5	C	10
336	Str.	Vasile Carlova	G7	C	10
337	Str.	Vasile Conta	F5	A	50
338	Str.	Vanatorului	H8	C	10
339	Str.	Verii	B5-C5	C	10
340	Str.	Veseliei	F7	B	20
341	Str.	Vestului	G3	C	10
342	Str.	Veteranilor	G6	C	10
343	Str.	Viforului	F6-F7	B	20
344	Str.	Viilor		C	10
345	Str.	Violetei	F5	A	50
346	Aleea	Viorelelor	E6	A	50
347	Str.	Visinului(Doamna)	F2	C	10
348	Str.	Vlad Tepes(Ciritei)	I6	C	10
349	Str.	Vrancei	F5	B	20
350	Str.	Vulturului	H8	C	10
351	Aleea	Zambilelor		C	10
352	Str.	Zambilelor	G4-G3	C	10
353	Str.	Zefirului	I8	C	10

OBS: Strazile care nu se regasesc in tabel se asimileaza cu valoarea estimata a terenurilor de pe strada cea mai apropiata

CIRCUMSCRIPTIA JUDECATORIEI

PIATRA NEAMT

CURS LEU / EURO 4,6422

Nr crt	TERITORIUL ADMINISTRATIV AL COMUNEI	Valoarea minima de piata a terenurilor											
		INTRAVILAN - EUR/mp			EXTRAVILAN EUR/ha								
		Teren constructibil indiferent de folosinta			TERENURI AGRICOLE						TERENURI NEAGRICOLE		
		amplasate in zona :			ARABIL		ALTE FOLOSINTE						
		Zona A	Zona B	Zona C	Zona 1	Zona 2	Pasuni /Fanete	Livezi	Vii	Neproductiv	Ape/balti/heleste	Paduri	
		DE, DN, DJ			DE, DN, DJ								
0	1	2	3	4	5	6	7	8	9	10	11	12	
2	ALEXANDRU cel BUN												
	1.Agarcia		4	2	1.700	1.600	1.300	2.300	2.100	300	1.200	3.000	
	2.Bisericani	7	4	2									
	3.Bistrita	11	4	3									
	4.Scaricica	8	4	2									
	5.Vadurele	6	4	2									
	6.Vaduri	6	4	2									
	7.Viisoara	10	8	3									

Obs: Primaria Alexandru cel Bun nu a transmis documente actualizate privind incadrarea si impozitarea pe zone si nomenclator stradal

VIISOARA			
Nr.	Str.	Denumirea strazii	Zona
crt.	Fdt		Impozitare
INTRAVILAN			
1	str	Albastrelelor	C
2	str	Albinelor	A
3	str	Scorusului	
4	str	Brandusei	B
5	str	Cameliei	A
6	str	Caprioarei 1-6	A
7	str	Caprioarei 6 capat	B
8	str	Cerbului	
9	str	Cicoarei	C
10	str	Colinei	
11	str	Crangului	C
12	str	Crinului	A
13	str	Crisului	B
14	str	Crizantemelor	
15	str	Cuza Voda	A
16	str	Drumul Tarini	B
17	str	Dumitritelor	B
18	str	Eternitatii	A
19	str	Florentinei	B
20	str	Ghiocelului	B
21	str	Iancului	A
22	str	Iedului	A
23	str	Lacramioare	A
24	str	Lalelelor	A
25	str	Liliacului	A
26	str	Liniei	
27	str	Luceafarului	B
28	str	Lucernei	B
29	str	Mioritei	A
30	str	Observatorului	B

31	str	Plaiului	A
32	str	Primaverii	B
33	str	Raza soarelui	A
34	str	Rozelor	A
35	str	Smaranditei	C
36	str	Spicului	A
37	str	Tipografului	B
38	str	Trandafirului	A
39	str	Viisoarei	A
40	str	Visinului	B
EXTRAVILAN			
		Zona Chici	A

CIRCUMSCRIPTIA JUDECATORIEI PIATRA NEAMT

Nr crt	TERITORIUL ADMINISTRATIV AL COMUNEI	Valoarea minima de piata a terenurilor									
		INTRAVILAN - EUR/mp		EXTRAVILAN EUR/ha							
		Teren constructibil indiferent de folosinta		TERENURI AGRICOLE					TERENURI NEAGRICOLE		
		amplasate in zona :		ARABIL		ALTE FOLOSINTE					
		Zona A	Zona B	Zona 1	Zona 2	Pasuni /Fanete	Livezi	Vii	Neproductiv	Ape/balti/ helestea	Paduri
		DE, DN, DJ		DE, DN, DJ							
0	1	2	3	4	5	6	7	8	9	10	11
3	BARGAOANI										
	1.Balanesti	1,8	0,90	2.000	1.800	900	2.000	2.000	300	1.200	2.800
	2.Bargauani	1,4	0,45								
	3.Baratca	1,4	0,45								
	4.Breaza	0,45	0,23								
	5.Certieni	0,45	0,23								
	6.Chilia	0,45	0,23								
	7.Darloaia	0,45	0,23								
	8.Ghelaiesti	0,45	0,23								
	9.Hartop	0,45	0,23								
	10.Homiceni	0,45	0,23								
	11.Talpa	0,45	0,23								
	12.Vladiceni	0,45	0,23								

Obs: Primaria Birgaoani nu a transmis documente actualizate privind incadrarea si impozitarea pe zone si nomenclator stradal

1 zona conform adresei 3765/22,08,2014:

Sat Birgaoani	rang IV	zona A
celelalte sate componente	rang V	zona A

CIRCUMSCRIPTIA JUDECATORIEI

PIATRA NEAMT

CURS LEU / EURO 4,6422

Nr crt	TERITORIUL ADMINISTRATIV AL COMUNEI	Valoarea minima de piata a terenurilor									
		INTRAVILAN - EUR/mp		EXTRAVILAN EUR/ha							
		Teren constructibil indiferent de folosinta		TERENURI AGRICOLE					TERENURI NEAGRICOLE		
		amplasate in zona :		ARABIL		ALTE FOLOSINTE			Neproductiv	Ape/balti/ helestea	Paduri
		Zona A	Zona B	Zona 1	Zona 2	Pasuni /Fanete	Livezi	Vii			
		DE, DN, DJ		DE, DN, DJ							
0	1	2	3	4	5	6	7	8	9	10	11
4	BODESTI										
	1.Bodesti	2,25	0,45	1.800	1.700	900	2.000	1.900	300	1.200	2.800
	2.Bodestii de Jos	0,81	0,23								
	3.Corni	0,90	0,23								
	4.Oslobeni	1,35	0,45								

Obs: Primaria Bodesti nu a transmis documente actualizate privind incadrarea si impozitarea pe zone si nomenclator stradal

CIRCUMSCRIPTIA JUDECATORIEI

PIATRA NEAMT

CURS LEU / EURO 4,6422

Nr crt	TERITORIUL ADMINISTRATIV AL COMUNEI	Valoarea minima de piata a terenurilor										
		INTRAVILAN - EUR/mp		EXTRAVILAN EUR/ha								
		Teren constructibil indiferent de folosinta		TERENURI AGRICOLE						TERENURI NEAGRICOLE		
		amplasate in zona :		ARABIL		ALTE FOLOSINTE						
		Zona A	Zona B	Zona 1	Zona 2	Pasuni /Fanete	Livezi	Vii	Neproductiv	Ape/balti/ helestea	Paduri	
		DE, DN, DJ		DE, DN, DJ								
0	1	2	3	4	5	6	7	8	9	10	11	
5	BORLESTI											
	1.Borlesti	1,80	0,45	1.700	1.600	900	2.100	2.000	300	1.200	3.000	
	2.Mastacan	1,35	0,23									
	3.Nechit	1,35	0,23									
	4.Ruseni	1,80	0,45									
	5.Sovoia	0,45	0,23									

Obs: Primaria Borlesti nu a transmis documente actualizate privind incadrarea si impozitarea pe zone si nomenclator stradal zonare conform adresei 5969/21,08,2015

Sat Borlesti	rang IV	zona A si zona B
celelalte sate componente	rang V	zona A si zona B

CIRCUMSCRIPTIA JUDECATORIEI

PIATRA NEAMT

CURS LEU / EURO 4,6422

Nr crt	TERITORIUL ADMINISTRATIV AL COMUNEI	Valoarea minima de piata a terenurilor										
		INTRAVILAN - EUR/mp		EXTRAVILAN EUR/ha								
		Teren construibil indiferent de folosinta		TERENURI AGRICOLE					TERENURI NEAGRICOLE			
		amplasate in zona :		ARABIL		ALTE FOLOSINTE			Neproductiv	Ape/balti/ helestea	Paduri	
		Zona A	Zona B	Zona 1	Zona 2	Pasuni /Fanete	Livezi	Vii				
		DE, DN, DJ		DE, DN, DJ								
0	1	2	3	4	5	6	7	8	9	10	11	
6	CINDESTI											
	1.Barcanesti	0,68	0,23	1.700	1.600	900	2.000	1.900	300	1.200	2.900	
	2.Candesti	1,35	0,45									
	3.Dragova	0,68	0,23									
	4.Padureni	0,68	0,23									
	5.Tardenii Mici	0,45	0,23									
	6.Vadurele	0,90	0,23									

Obs: Primaria Cindesti nu a transmis documente actualizate privind incadrarea si impozitarea pe zone si nomenclator stradal

CIRCUMSCRIPTIA JUDECATORIEI

PIATRA NEAMT

CURS LEU / EURO 4,6422

Nr crt	TERITORIUL ADMINISTRATIV AL COMUNEI	Valoarea minima de piata a terenurilor										
		INTRAVILAN - EUR/mp		EXTRAVILAN EUR/ha								
		Teren constructibil indiferent de folosinta		TERENURI AGRICOLE					TERENURI NEAGRICOLE			
		amplasate in zona :		ARABIL		ALTE FOLOSINTE						
		Zona A	Zona B	Zona 1	Zona 2	Pasuni /Fanete	Livezi	Vii	Neproductiv	Ape/balti/heleste	Paduri	
		DE, DN, DJ		DE, DN, DJ								
0	1	2	3	4	5	6	7	8	9	10	11	
7	COSTISA											
	1.Costisa	2,25	0,90	2.000	1.800	900	1.900	1.800	300	1.200	2.800	
	2.Dornesti	0,45	0,23									
	3.Frunzeni	0,45	0,23									
	4.Manoaia	0,90	0,45									

Obs: Primaria Costisa nu a transmis documente actualizate privind incadrarea si impozitarea pe zone si nomenclator stradal zonare conform adresei 2957/20,08,2014

sat Costisa	rang IV	doua zone A si B
celelalte sate	rang V	doua zone A si B

CIRCUMSCRIPTIA JUDECATORIEI

PIATRA NEAMT

CURS LEU / EURO 4,6422

Nr crt	TERITORIUL ADMINISTRATIV AL COMUNEI	Valoarea minima de piata a terenurilor										
		INTRAVILAN - EUR/mp		EXTRAVILAN EUR/ha								
		Teren constructibil indiferent de folosinta		TERENURI AGRICOLE						TERENURI NEAGRICOLE		
		amplasate in zona :		ARABIL		ALTE FOLOSINTE						
		Zona A	Zona B	Zona 1	Zona 2	Pasuni /Fanete	Livezi	Vii	Neproductiv	Ape/balti/ helestee	Paduri	
		DE, DN, DJ		DE, DN, DJ								
0	1	2	3	4	5	6	7	8	9	10	11	
8	DOCHIA											
	1.Balusesti	0,45	0,23	2.000	1.900	900	2.000	1.900	300	1.200	2.700	
	2.Dochia	1,35	0,45									

Obs: Primaria Dochia nu a transmis documente actualizate privind incadrarea si impozitarea pe zone si nomenclator stradal zonare conform adresei 4134/21,08,2014

sat Dochia	rang IV	patru zone A, B,C, D
sat Balusesti	rang V	patru zone A, B,C, D

CIRCUMSCRIPTIA JUDECATORIEI

PIATRA NEAMT

CURS LEU / EURO 4,6422

Nr crt	TERITORIUL ADMINISTRATIV AL COMUNEI	Valoarea minima de piata a terenurilor										
		INTRAVILAN - EUR/mp		EXTRAVILAN EUR/ha								
		Teren constructibil indiferent de folosinta		TERENURI AGRICOLE						TERENURI NEAGRICOLE		
		amplasate in zona :		ARABIL		ALTE FOLOSINTE						
		Zona A	Zona B	Zona 1	Zona 2	Pasuni /Fanete	Livezi	Vii	Neproductiv	Ape/balti/helestee	Paduri	
		DE, DN, DJ		DE, DN, DJ								
0	1	2	3	4	5	6	7	8	9	10	11	
9	DOBRENI											
	1.Casaria	0,90	0,23	1.800	1.700	900	2.000	1.900	300	1.200	2.900	
	2.Dobreni	2,25	0,45									
	3.Sarata	1,80	0,90									

Obs: Primaria Dobreni nu a transmis documente actualizate privind incadrarea si impozitarea pe zone si nomenclator stradal

CIRCUMSCRIPTIA JUDECATORIEI

PIATRA NEAMT

CURS LEU / EURO 4,6422

Nr crt	TERITORIUL ADMINISTRATIV AL COMUNEI	Valoarea minima de piata a terenurilor										
		INTRAVILAN - EUR/mp		EXTRAVILAN EUR/ha								
		Teren constructibil indiferent de folosinta		TERENURI AGRICOLE						TERENURI NEAGRICOLE		
		amplasate in zona :		ARABIL		ALTE FOLOSINTE						
		Zona A	Zona B	Zona 1	Zona 2	Pasuni /Fanete	Livezi	Vii	Neproductiv	Ape/balti/heleste	Paduri	
		DE, DN, DJ		DE, DN, DJ								
0	1	2	3	4	5	6	7	8	9	10	11	
10	DRAGOMIRESTI											
	1.Bornis	0,45	0,23	1.900	1.800	900	2.000	2.000	300	1.200	2.800	
	2.Dragomiresti	1,80	0,90									
	3.Hlapesti	0,45	0,23									
	4.Mastacan	0,45	0,23									
	5.Unghi	1,35	0,45									
	6.Vad	1,35	0,45									

Obs: Primaria Dragomiresti nu a transmis documente actualizate privind incadrarea si impozitarea pe zone si nomenclator stradal zonare conform adresei 2262/08,09,2014

sat Dragomiresti	rang IV	o zona : A
celelalte sate	rang V	o zona : A

CIRCUMSCRIPTIA JUDECATORIEI
PIATRA NEAMT

CURS LEU / EURO 4,6422

Nr crt	TERITORIUL ADMINISTRATIV AL COMUNEI	Valoarea minima de piata a terenurilor											
		INTRAVILAN - EUR/mp			EXTRAVILAN EUR/ha								
		Teren construibil indiferent de folosinta			TERENURI AGRICOLE						TERENURI NEAGRICOLE		
		amplasate in zona :			ARABIL		ALTE FOLOSINTE				Neproductiv	Ape/balti/ helestee	Paduri
		Zona A	Zona B	Zona C	Zona 1	Zona 2	Pasuni /Fanete	Livezi	Vii				
		DE, DN, DJ			DE, DN, DJ								
0	1	2	3	4	5	6	7	8	9	10	11	12	
11	DUMBRAVA ROSIE												
	1.Brasauti	3,6	1,8	0,45	2.000	1.900	1.200	2.000	1.900	300	1.200	2.800	
	2.Cut	4,5	2,7	1,35									
	3.Dumbrava Rosie	9	6	2									
	4.Izvoare	4,5	2,7	1,35									

Obs: Primaria Dumbrava Rosie nu a transmis documente actualizate privind incadrarea si impozitarea pe zone si nomenclator stradal

Nr.	Str.	Denumirea strazii	Zona
crt.	Fdt		Impoz
D-VA ROSIE			
1	str	Crinului	A
2	str	Gutuiului	A
3	str	Dorobantului	A
4	str	Dudului	A
5	str	Dumbravei	A
6	str	Plantelor	A
7	str	Poienitei	A
8	str	Stramutati	A
9	str	Crangului	B
10	str	Haiducului	B
11	str	Zavoiului	B
12	str	Zidarului	B
13	str	Zorelelor	B
14	str	Vointei	B
15	str	Recoltei	C
BRASAUTI			
16		intrare Brasauti dinspre Cut si D-va rosie pana la Lunca Bistritei si statie pompe , scoala , Bulache	A
17		terenuri de la Bulache C-tin spre Savinesti	B
18		terenuri care nu sunt in zona A si B.	C
CUT			
19		terenurile cu iesirea la DC 130 de la Anton N pana la Gabor M inclusiv	A
20		terenurile intre DC 130 si str. Dudului de la Asavei V spre D-va Rosie	A
21		terenurile de la Moise Ghe la Agopsa V	A
22		terenurile care nu sunt in zona A	B
IZVOARE			
23		terenurile cu iesire la DJ 157P N-Margineni	A
24		terenurile ce nu sunt in A si C	B
25		terenurile din zonele Popeni Focsaneni	C

CIRCUMSCRIPTIA JUDECATORIEI

PIATRA NEAMT

CURS LEU / EURO 4,6422

Nr crt	TERITORIUL ADMINISTRATIV AL COMUNEI	Valoarea minima de piata a terenurilor											
		INTRAVILAN - EUR/mp			EXTRAVILAN EUR/ha								
		Teren constructibil indiferent de folosinta			TERENURI AGRICOLE						TERENURI NEAGRICOLE		
		amplasate in zona :			ARABIL		ALTE FOLOSINTE				Neproductiv	Ape/balti/ helestea	Paduri
		Zona A	Zona B	Zona C	Zona 1	Zona 2	Pasuni /Fanete	Livezi	Vii				
		DE, DN, DJ			DE, DN, DJ								
0	1	2	3	4	5	6	7	8	9	10	11	12	
12	GARCINA												
	1.Almas	6	2,7	1,35	1.700	1.600	1.100	2.300	2.100	300	1.200	3.000	
	2.Cujejdiu	2,25	0,9	0,45									
	3.Garcina	6	2,7	1,35									

Obs: Primaria Garcina nu a transmis documente actualizate privind incadrarea si impozitarea pe zone si nomenclator stradal

CIRCUMSCRIPTIA JUDECATORIEI

PIATRA NEAMT

CURS LEU / EURO 4,6422

Nr crt	TERITORIUL ADMINISTRATIV AL COMUNEI	Valoarea minima de piata a terenurilor										
		INTRAVILAN - EUR/mp		EXTRAVILAN EUR/ha								
		Teren constructibil indiferent de folosinta		TERENURI AGRICOLE						TERENURI NEAGRICOLE		
		amplasate in zona :		ARABIL		ALTE FOLOSINTE						
		Zona A	Zona B	Zona 1	Zona 2	Pasuni /Fanete	Livezi	Vii	Neproductiv	Ape/balti/ helestee	Paduri	
		DE, DN, DJ		DE, DN, DJ								
0	1	2	3	4	5	6	7	8	9	10	11	
13	GIROV											
	1.Botesti	1,8	0,9	2.200	2.100	1.100	2.100	1.900	300	1.200	2.700	
	2.Caciulesti	4	2									
	3.Danesti	1,35	0,45									
	4.Doina	1,35	0,45									
	5.Girov	5	2									
	6.Gura Vaii	1,8	0,9									
	7.Popesti	0,9	0,23									
	8.Turturesti	5	2									
	9.Versesti	1,8	0,9									

Obs: Primaria Garcina nu a transmis documente actualizate privind incadrarea si impozitarea pe zone si nomenclator stradal

CIRCUMSCRIPTIA JUDECATORIEI

PIATRA NEAMT

CURS LEU / EURO 4,6422

Nr crt	TERITORIUL ADMINISTRATIV AL COMUNEI	Valoarea minima de piata a terenurilor										
		INTRAVILAN - EUR/mp		EXTRAVILAN EUR/ha								
		Teren constructibil indiferent de folosinta		TERENURI AGRICOLE					TERENURI NEAGRICOLE			
		amplasate in zona :		ARABIL		ALTE FOLOSINTE						
		Zona A	Zona B	Zona 1	Zona 2	Pasuni /Fanete	Livezi	Vii	Neproductiv	Ape/balti/heleste	Paduri	
		DE, DN, DJ		DE, DN, DJ								
0	1	2	3	4	5	6	7	8	9	10	11	
14	MARGINENI											
	1.Hartesti	0,45	0,23	2.200	2.100	1.000	1.900	1.800	300	1.200	2.700	
	2.Hoisesti	0,9	0,23									
	3.Itrinesti	0,45	0,23									
	4.Margineni	1,8	0,45									

Obs: Primaria Margineni nu a transmis documente actualizate privind incadrarea si impozitarea pe zone si nomenclator stradal

CIRCUMSCRIPTIA JUDECATORIEI
PIATRA NEAMT

CURS LEU / EURO 4,6422

Nr crt	TERITORIUL ADMINISTRATIV AL COMUNEI	Valoarea minima de piata a terenurilor										
		INTRAVILAN - EUR/mp		EXTRAVILAN EUR/ha								
		Teren construibil indiferent de folosinta amplasate in zona :		TERENURI AGRICOLE						TERENURI NEAGRICOLE		
		amplasate in zona :		ARABIL		ALTE FOLOSINTE				Neproductiv	Ape/balti/heleste	Paduri
		Zona A	Zona B	Zona 1	Zona 2	Pasuni /Fanete	Livezi	Vii				
		DE, DN, DJ		DE, DN, DJ								
0	1	2	3	4	5	6	7	8	9	10	11	
15	NEGRESTI											
	1.Negresti	0,90	0,45	1.800	1.700	1.000	2.000	1.900	300	1.200	2.800	
	2.Poiana	0,45	0,23									

Obs: Primaria Negresti nu a transmis documente actualizate privind incadrarea si impozitarea pe zone si nomenclator stradal
zonare conform adresei 2578/14,08,2014

sat Negresti	Rang IV	zona A (str Mrea Horaita)
sat Negresti	Rang IV	zona B (strazile : D-tru Almas; Ceuca, tomesi, Scolii, Humeni, Tapalageni, Cosere, calugarita)
sat Negresti	Rang IV	zona C (str. Salciei-parau)
sat Poiana	rang V	zona A (str Mrea Horaita)
sat Poiana	rang V	zona B (str. Mangalaru)
sat Poiana	rang V	zona C (str. Slatina)

CIRCUMSCRIPTIA JUDECATORIEI

PIATRA NEAMT

CURS LEU / EURO 4,6422

Nr crt	TERITORIUL ADMINISTRATIV AL COMUNEI	Valoarea minima de piata a terenurilor										
		INTRAVILAN - EUR/mp		EXTRAVILAN EUR/ha								
		Teren constructibil indiferent de folosinta		TERENURI AGRICOLE						TERENURI NEAGRICOLE		
		amplasate in zona :		ARABIL		ALTE FOLOSINTE				Neproductiv	Ape/balti/ helestea	Paduri
		Zona A	Zona B	Zona 1	Zona 2	Pasuni /Fanete	Livezi	Vii				
		DE, DN, DJ		DE, DN, DJ								
0	1	2	3	4	5	6	7	8	9	10	11	
16	PIATRA SOIMULUI											
	1.Luminis	1,35	0,23	1.700	1.600	1.000	2.100	2.000	300	1.200	3.000	
	2.Negulesti	1,80	0,45									
	3.Piatra Soimului	1,80	0,45									
	4.Poieni	0,90	0,23									

Obs: Primaria Piatra Soimului nu a transmis documente actualizate privind incadrarea si impozitarea pe zone si nomenclator stradal

CIRCUMSCRIPTIA JUDECATORIEI

PIATRA NEAMT

CURS LEU / EURO 4,6422

Nr crt	TERITORIUL ADMINISTRATIV AL COMUNEI	Valoarea minima de piata a terenurilor										
		INTRAVILAN - EUR/mp		EXTRAVILAN EUR/ha								
		Teren constructibil indiferent de folosinta		TERENURI AGRICOLE						TERENURI NEAGRICOLE		
		amplasate in zona :		ARABIL		ALTE FOLOSINTE			Neproductiv	Ape/balti/ helestea	Paduri	
		Zona A	Zona B	Zona 1	Zona 2	Pasuni /Fanete	Livezi	Vii				
		DE, DN, DJ		DE, DN, DJ								
0	1	2	3	4	5	6	7	8	9	10	11	
17	PANGARATI											
	1.Oantu	2,7	1,35	1.700	1.600	1.000	2.300	2.100	300	1.200	3.000	
	2.Pangaracior	4,5	2,25									
	3.Pangarati	6	2,7									
	4.Poiana	1,8	0,9									
	5.Preluca	4	1,8									
	6.Stejaru	5	2,25									

Obs: Primaria Pangarati nu a transmis documente actualizate privind incadrarea si impozitarea pe zone si nomenclator stradal

CIRCUMSCRIPTIA JUDECATORIEI

PIATRA NEAMT

CURS LEU / EURO 4,6422

Nr crt	TERITORIUL ADMINISTRATIV AL COMUNEI	Valoarea minima de piata a terenurilor										
		INTRAVILAN - EUR/mp		EXTRAVILAN EUR/ha								
		Teren constructibil indiferent de folosinta		TERENURI AGRICOLE						TERENURI NEAGRICOLE		
		amplasate in zona :		ARABIL		ALTE FOLOSINTE				Neproductiv	Ape/balti/ helestea	Paduri
		Zona A	Zona B	Zona 1	Zona 2	Pasuni /Fanete	Livezi	Vii				
		DE, DN, DJ		DE, DN, DJ								
0	1	2	3	4	5	6	7	8	9	10	11	
18	PODOLENI											
	1.Negritesti	0,9	0,45	2.200	2.100	1.000	1.900	1.800	300	1.200	2.700	
	2.Podoleni	3,15	1,35									

Obs: Primaria Podoleni nu a transmis documente actualizate privind incadrarea si impozitarea pe zone si nomenclator stradal zonare conform adresei 1780/20,08,2014

sat Podoleni	rang IV	3 zone : A,B,C
sat Negresti	rang V	3 zone : A,B,C

Nr. crt.	Str. Fdt	Denumirea strazii	Zona Impoz
PODOLENI			
1	str	Alexandru Podoleanu	A
2	str	Bistritei	A
3	str	Sperantei	A
4	str	Stefan cel Mare si sfant	A
5	str	Alexandru Ioan Cuza	B
6	str	Bisericii	B
7	str	Bociulesti	B
8	str	Emanoil Albu	B
9	str	Garii	B
10	str	Gradinitei	B
11	str	Ion Creanga	B
12	str	Libertatii	B
13	str	Sfanta treime	B
14	str	Stadionului	B
15	str	Sesului	B
16	str	Tineretului	B
17	str	Unirii	B
18	str	Faget	C
19	str	Fantana Crucii	C
20	str	Vatra Noua	C
NEGRITESTI			
1	str	Principala	A
2	str	Nucilor	B
3	str	Plopului	B
4	str	Salcamilor	B
5	str	Spicului	B
6	str	Iazului	C
7	str	Islazului	C

CIRCUMSCRIPTIA JUDECATORIEI

PIATRA NEAMT

CURS LEU / EURO 4,6422

Nr crt	TERITORIUL ADMINISTRATIV AL COMUNEI	INTRAVILAN - EUR/mp		EXTRAVILAN EUR/ha								
		Teren constructibil indiferent de folosinta		TERENURI AGRICOLE					TERENURI NEAGRICOLE			
		amplasate in zona :		ARABIL		ALTE FOLOSINTE			Neproductiv	Ape/balti/ helestee	Paduri	
		Zona A	Zona B	Zona 1	Zona 2	Pasuni /Fanete	Livezi	Vii				
		DE, DN, DJ		DE, DN, DJ								
		0	1	3	4	7	8	9	10	11	12	13
19	RAZBOIENI											
	1.Borseni	0,9	0,23	1.800	1.700	900	2.000	2.000	300	1.200	3.000	
	2.Razboieni	1,8	0,45									
	3.Razboienii de Jos	1,8	0,45									
	4.Valea Alba	0,45	0,23									
	5.Valea Mare	0,9	0,23									

Obs: Primaria Razboieni nu a transmis documente actualizate privind incadrarea si impozitarea pe zone si nomenclator stradal

CIRCUMSCRIPTIA JUDECATORIEI

PIATRA NEAMT

CURS LEU / EURO 4,6422

Nr crt	TERITORIUL ADMINISTRATIV AL COMUNEI	Valoarea minima de piata a terenurilor										
		INTRAVILAN - EUR/mp		EXTRAVILAN EUR/ha								
		Teren constructibil indiferent de folosinta		TERENURI AGRICOLE						TERENURI NEAGRICOLE		
		amplasate in zona :		ARABIL		ALTE FOLOSINTE						
		Zona A	Zona B	Zona 1	Zona 2	Pasuni /Fanete	Livezi	Vii	Neproductiv	Ape/balti/ helestea	Paduri	
		DE, DN, DJ		DE, DN, DJ								
0	1	2	3	4	5	6	7	8	9	10	11	
20	REDIU											
	1.Betesti	0,68	0,23	1.700	1.600	900	2.100	2.000	300	1.200	2.800	
	2.Poloboc	0,68	0,23									
	3.Rediu	1,35	0,45									
	4.Socea	0,68	0,23									

Obs: Primaria Rediu nu a transmis documente actualizate privind incadrarea si impozitarea pe zone si nomenclator stradal

CIRCUMSCRIPTIA JUDECATORIEI

PIATRA NEAMT

CURS LEU / EURO 4,6422

Nr crt	TERITORIUL ADMINISTRATIV AL ORASULUI	Valoarea minima de piata a terenurilor											
		INTRAVILAN - EUR/mp			EXTRAVILAN EUR/ha								
		Teren constructibil indiferent de folosinta			TERENURI AGRICOLE						TERENURI NEAGRICOLE		
		amplasate in zona :			ARABIL		ALTE FOLOSINTE				Neproductiv	Ape/balti/ helestee	Paduri
		Zona A	Zona B	Zona C+D	Zona 1	Zona 2	Pasuni /Fanete	Livezi	Vii				
		DE, DN, DJ			DE, DN, DJ								
0	1	3	4	5	7	8	9	10	11	12	13	14	
21	ROZNOV												
	1.Chintinici	1,50	0,45	0,23	2.100	2.000	1.000	1.900	1.800	300	1.200	2.800	
	2.Roznov	5,00	2,50	0,90									
	3.Slobozia	1,50	0,45	0,23									

Obs: Primaria Roznov nu a transmis documente actualizate privind incadrarea si impozitarea pe zone si nomenclator stradal zonare conform anexei 6 la HCL 71/27,11,2014

Nr.	Str.	Denumirea strazii	Zona
crt.	Fdt		Impoz
ROZNOV - Rang III			
1		Arinilor	D
2	str	Baltagului	C
3	str	Bistritei	C
4	str	Bradului	C
5	str	Bujorului	D
6	str	Caisului	D
7	str	Campului	C
8	str	Craitelor	D
9	str	Crinului	C
10	str	Crizantemei	C
11	str	Fagului	C
12	str	Garii	C
13	str	Garoafelor	C
14	str	Gutuiului	C
15	str	Jderului	D
16	str	Lemnarului	C
17	str	Libertatii	C
18	str	Luminii	C
19	str	Magnoliei	D
20	str	Nucului	C
21	str	Paltinului	C
22	str	Pietei	A
23	str	Plopilor	D
24	str	Rozelor	D
25	str	Roznovanu zona aferenta blocurilor G+E, Complex Avantul, Supercoop, S C CAZINO Star, GARA CFR, DRDT Iasi, Ocolul silvic Roznov, CPPPSA Roznov, SC MR GOLD	A
26		Roznovanu - exclusiv zona A	
27	str	Sperantei	D
28	str	Teiului	C
29	str	Tineretului	B

30	str	Trandafirilor	C
31	str	Zorilor	C
32	str	Viitorului	D
SLOBOZIA - rang V			
1	str	Aviator Magdalena	A
2	str	Barbosi	A
3	str	Cracaului	A
4	str	Dispensarului	A
5	str	Eternitatii	A
6	str	Fermei	A
7	str	Islazului	A
8	str	Morii	A
9	str	Parohia II	A
10	str	Preot Cozma	A
11	str	Preot Doloiu	A
12	str	Principala	A
13	str	Raucesti	A
14	str	Salcamului	A
15	str	Salciei	A
16	str	Ses	A
17	str	Ses Canal	A
18	str	Sub Deal	A
19	str	Valea Bran	A
20	str	Zamfir Magdalena	A
CHINTINICI- rang V			
1	sat	Chintinici Centru	A
2	sat	Chintinici Fund	B
3	sat	Chintinici Deal	B

CIRCUMSCRIPTIA JUDECATORIEI
PIATRA NEAMT

CURS LEU / EURO 4,6422

Nr crt	TERITORIUL ADMINISTRATIV AL COMUNEI	Valoarea minima de piata a terenurilor										
		INTRAVILAN - EUR/mp		EXTRAVILAN EUR/ha								
		Teren constructibil indiferent de folosinta		TERENURI AGRICOLE						TERENURI NEAGRICOLE		
		amplasate in zona :		ARABIL		ALTE FOLOSINTE						
		Zona A	Zona B	Zona 1	Zona 2	Pasuni /Fanete	Livezi	Vii	Neproductiv	Ape/balti/heleste	Paduri	
		DE, DN, DJ		DE, DN, DJ								
0	1	2	3	4	5	6	7	8	9	10	11	
22	SAVINESTI											
	1.Dumbrava Deal	1,35	0,45	2.100	2.000	1.000	1.900	1.800	300	1.200	2.700	
	2.Savinesti	4,95	2,25									

Obs: Primaria Savinesti nu a transmis documente actualizate privind incadrarea si impozitarea pe zone si nomenclator stradal zonare conform adresei nr.6127/08,08,2014

sat Savinesti	rang IV	4 zone : A,B,C,D
sat Dumbrava Deal	rang V	4 zone A,B,C,D

Nr. crt.	Str. Fdt	Denumirea strazii	Zona Impoz
SAVINESTI			
1	str	Bistritei	A
2	str	Chimiei	A
3	str	Gradinarilor	A
4	str	Preot Macovei	A
5	str	Salbelor	A
6	str	G-ral Bunis	A
7	str	Macului	A
8	str	Ciocarliei	A
9	str	Vulturului	A
10	str	Spicului	A
11	str	Jderului	A
12	str	Pinului	A
13	str	Liliacului	A
14	str	Luncii	A
15	str	Malinului	A
16	str	Preot Filip	A
17	str	Preot Hartescu	A
18	str	Dumitritei	A
19	str	Zavoiului	A
20	str	Aleea Parcului	A
21	str	Dornelor	A
22	str	Uzinei	A
23	str	Tineretului	A
24	str	Primaverii	A
25	str	Turnului	A
DUMBRAVA DEAL			
1	str	Cracaului	B
2	str	Transformatorului	B

CIRCUMSCRIPTIA JUDECATORIEI

PIATRA NEAMT

CURS LEU / EURO 4,6422

Nr crt	TERITORIUL ADMINISTRATIV AL COMUNEI	Valoarea minima de piata a terenurilor										
		INTRAVILAN - EUR/mp		EXTRAVILAN EUR/ha								
		Teren constructibil indiferent de folosinta		TERENURI AGRICOLE						TERENURI NEAGRICOLE		
		amplasate in zona :		ARABIL		ALTE FOLOSINTE						
		Zona A	Zona B	Zona 1	Zona 2	Pasuni /Fanete	Livezi	Vii	Neproductiv	Ape/balti/heleste	Paduri	
		DE, DN, DJ		DE, DN, DJ								
		0	1	2	3	4	5	6	7	8	9	10
23	STEFAN CEL MARE											
	1.Bordea	0,68	0,23	2.200	2.100	1.000	2.100	1.900	300	1.200	2.700	
	2.Carligi	1,35	0,45									
	3.Dusesti	0,68	0,23									
	4.Ghigoiesti	0,68	0,23									
	5.Soci	0,68	0,23									
	6.Stefan cel Mare	2,70	1,35									

Obs: Primaria Stefan cel Mare nu a transmis documente actualizate privind incadrarea si impozitarea pe zone si nomenclator stradal zonare conform adresei nr.2995/06,08,2014

sat Stefan cel mare	rang IV	2 zone : A,B
celelalte sate	rang V	2 zone : A,B

**CIRCUMSCRIPTIA JUDECATORIEI
PIATRA NEAMT**

CURS LEU / EURO 4,6422

Nr crt	TERITORIUL ADMINISTRATIV AL COMUNEI	Valoarea minima de piata a terenurilor									
		INTRAVILAN - EUR/mp		EXTRAVILAN EUR/ha							
		Teren constructibil indiferent de folosinta		TERENURI AGRICOLE					TERENURI NEAGRICOLE		
		amplasate in zona :		ARABIL		ALTE FOLOSINTE					
		Zona A	Zona B	Zona 1	Zona 2	Pasuni /Fanete	Livezi	Vii	Neproductiv	Ape/balti/ helestea	Paduri
		DE, DN, DJ		DE, DN, DJ							
0	1	2	3	4	5	6	7	8	9	10	11
24	TAZLAU										
	1.Tazlau	2,70	0,90	1.700	1.600	1.100	2.100	2.000	300	1.200	3.000

Obs: Primaria Stefan cel Mare nu a transmis documente actualizate privind incadrarea si impozitarea pe zone si nomenclator stradal

CIRCUMSCRIPTIA JUDECATORIEI
PIATRA NEAMT

CURS LEU / EURO 4,6422

Nr crt	TERITORIUL ADMINISTRATIV AL COMUNEI	Valoarea minima de piata a terenurilor										
		INTRAVILAN - EUR/mp		EXTRAVILAN EUR/ha								
		Teren constructibil indiferent de folosinta		TERENURI AGRICOLE						TERENURI NEAGRICOLE		
		amplasate in zona :		ARABIL		ALTE FOLOSINTE						
		Zona A	Zona B	Zona 1	Zona 2	Pasuni /Fanete	Livezi	Vii	Neproductiv	Ape/balti/ heleste	Paduri	
		DE, DN, DJ		DE, DN, DJ								
0	1	2	3	4	5	6	7	8	9	10	11	
25	TUPILATI											
	1.Aramoia	0,45	0,23	1.800	1.700	900	2.000	2.000	300	1.200	3.000	
	2.Totoiesti	1,35	0,45									
	3.Tupilati	1,8	0,45									

Obs: Primaria Tupilati a transmis documente actualizate privind incadrarea si impozitarea pe zone si nomenclator stradal zonare conform adresei nr.3984/01,10,2015

sat Tupilati	rang IV	4 zone A,B,C,D
celelalte sate	rang V	4 zone A,B,C,D

CIRCUMSCRIPTIA JUDECATORIEI
PIATRA NEAMT

CURS LEU / EURO 4,6422

Nr crt	TERITORIUL ADMINISTRATIV AL COMUNEI	Valoarea minima de piata a terenurilor										
		INTRAVILAN - EUR/mp		EXTRAVILAN EUR/ha								
		Teren construibil indiferent de folosinta		TERENURI AGRICOLE						TERENURI NEAGRICOLE		
		amplasate in zona :		ARABIL		ALTE FOLOSINTE						
		Zona A	Zona B	Zona 1	Zona 2	Pasuni /Fanete	Livezi	Vii	Neproductiv	Ape/balti/ helestea	Paduri	
		DE, DN, DJ		DE, DN, DJ								
0	1	2	3	4	5	6	7	8	9	10	11	
26	ZANESTI											
	1.Traian	0,9	0,45	2.300	2.200	1.000	1.900	1.800	300	1.200	2.700	
	2.Zanesti	3,15	1,35									

Obs: Primaria Zanesti nu a transmis documente actualizate privind incadrarea si impozitarea pe zone si nomenclator stradal

VI. Cirumscripția judecatoriei Târgu Neamț

1 TÎRGU NEAMT 1.Blebea 2.Humulesti 3.Humulestii Noi 4.Tirgu Neamt	5 CRACAOANI 1.Cracaoani 2.Cracaul Negru 3.Magazia 4.Mitocu Balan 5.Poiana Cracaoani	10 PETRICANI 1.Boistea 2.Petricani 3.Tarpesti 4.Tolici	13 TIBUCANI 1.Davideni 2.Tibucani 3.Tibucanii de jos
2 AGAPIA 1.Agapia 2.Filioara 3.Sacalusesti 4.Varatec	6 DRAGANESTI 1.Draganesti 2.Ortasti 3.Rasca 4.Soimaresti	11 PIPIRIG 1.Boboiesti 2.Dolhesti 3.Leghin 4.Pipirig 5.Pitiligeni	14 TIMISESTI 1.Dumbrava 2.Plaiesu 3.Preutesti 4.Timisesti 5.Zvoranesti
3 BALTATESTI 1.Baltatesti 2.Valea Arini 3.Valea Seaca	7 GHINDAOANI 1.Ghindaoani	12 RAUCESTI 1.Oglinzi 2.Raucesti 3.Savesti 4.Ungheni	15 URECHENI 1.Ingaresti 2.Plugari 3.Urecheni
4 BRUSTURI 1.Brusturi 2.Grosi 3.Poiana 4.Tarzia	8 GRUMAZESTI 1.Curechistea 2.Grumazesti 3.Netezi 4.Topolita	16 VANATORI 1.Lunca 2.M-rea Neamt 2.Nemțisor 3.Vinatori-Neamt	
	9 PASTRAVENI 1.Lunca Moldovei 2.Pastraveni 3.Radeni		

CIRCUMSCRIPTIA JUDECATORIEI

TÎRGU NEAMT

CURS LEU/EURO 4,6422

Nr crt	TERITORIUL ADMINISTRATIV AL MUNICIPIULUI	Valoarea minima de piata a terenurilor												
		INTRAVILAN - EURO/mp				EXTRAVILAN - EURO/ha								
		teren constructibil indiferent de folosinta				TERENURI AGRICOLE					TERENURI NEAGRICOLE			
		amplasate in zona :				ARABIL		ALTE FOLOSINTE						
		Zona A	Zona B	Zona C	Zona D	Zona 1	Zona 2	Pasuni /Fanete	Livezi	Vii	Neproductiv	Ape/balti/ helestea	Paduri	
						DE, DN, DJ								
0	1	2	3	4	5	6	7	8	9	10	11	12	13	
1	TIRGU NEAMT													
	1.Blebea				1,8	2.200	2.000	1.000	2.500	2.300	300	1.500	3.000	
	2.Humulesti		4,5											
	3.Humulestii Noi			3,6										
	4.Tirgu Neamt	18	12	7,0	2,7									

Obs: Primaria Targu Neamt nu a transmis documente actualizate privind incadrarea si impozitarea pe zone si nomenclator stradal Zonare conf Adresa 11811/22,08,2014

**INCADRAREA IN ZONELE DE IMPOZITARE
A STRAZILOR DIN ORASUL TÎRGU NEAMT**

TARGU NEAMT

Nr.	Tip	Denumirea strazii	Zona	Valoare propusa	Localitate
crt.	str.		Impoz	Eur/mp	Componenta
	Str.	1 Decembrie 1918-pe partea stanga de la nr 1-81(stadion) si pe partea dreapta de la nr.2-48C(locuinta Andrei Antonel)	A	18,0	Tg Neamt
		1 Decembrie 1918-pe partea stanga de la nr.83 pana la capat si pe partea dreapta de la nr.50 pana la capat	B	12,0	Tg Neamt
	B-dul	22 Decembrie	A	18,0	Tg Neamt
	Str.	9 Mai	A	18,0	Tg Neamt
	Str.	Abator	A	18,0	Tg Neamt
	Str	Alexandru Cel Bun	B	12,0	Tg Neamt
	Str.	Alexandru Lapusneanu	A	18,0	Tg Neamt
	Fdt.	Artarului	B	12,0	Tg Neamt
	Str	Bogdan P. Hasdeu	B	12,0	Tg Neamt
	Str	Baile Oglinzi	B	12,0	Tg Neamt
	Str	Batalion(actual prof Ungureanu)	B	12,0	Tg Neamt
	Str	Biruintei	B	12,0	Tg Neamt
	Str	Busuiocului	B	12,0	Tg Neamt
	Fdt.	Buzescu	B	12,0	Tg Neamt
	Str.	Calistrat Hogas	A	18,0	Tg Neamt
	Fdt.	Carpati	B	12,0	Tg Neamt
	Str	Castanilor	B	12,0	Tg Neamt
	Fdt.	Ceahlau	B	12,0	Tg Neamt
	Aleea	Cetatii	B	12,0	Tg Neamt
	Str.	Cetatii	B	12,0	Tg Neamt
	Str.	Ciprian Porumbescu	A	18,0	Tg Neamt
	Str.	Codrului	A	18,0	Tg Neamt
	Str	Cornilor	B	12,0	Tg Neamt
	Str	Crangului	B	12,0	Tg Neamt
	Str	Crizantemei	B	12,0	Tg Neamt
	Str.	Cuza Voda de la Eminescu pana la	A	18,0	Tg Neamt

		Vladimirescu			
	Str.	Daciei	B	12,0	Tg Neamt
	Str.	Decebal	A	18,0	Tg Neamt
	Fdt.	Dorobanti	B	12,0	Tg Neamt
	Str	Dr. Dimitrie Ulea	B	12,0	Tg Neamt
	Aleea	Eternitatii	B	12,0	Tg Neamt
	Str	Eternitatii	B	12,0	Tg Neamt
	Fdt.	Eternitatii (fosta Cimitirului)	B	12,0	Tg Neamt
	Str.	Fabricii	B	12,0	Tg Neamt
	Fdt.	Fabricii	B	12,0	Tg Neamt
	Fdt.	Fagului	B	12,0	Tg Neamt
	Fdt.	Fierari	B	12,0	Tg Neamt
	Fdt.	Florilor	A	18,0	Tg Neamt
	Str.	George Cosbuc	B	12,0	Tg Neamt
	Str.	Gheorghe Asache	B	12,0	Tg Neamt
	Str.	Gheorghe Lazar	B	12,0	Tg Neamt
	Str.	Gloriei	A	18,0	Tg Neamt
	Str.	Independentei	B	12,0	Tg Neamt
	Str.	Ing Serafim Lungu (fosta Brazilor)	A	18,0	Tg Neamt
	Str.	Ion Roata	B	12,0	Tg Neamt
	Str.	Izvor	B	12,0	Tg Neamt
	Str.	Lalelelor	A	18,0	Tg Neamt
	Str.	Libertatii	B	12,0	Tg Neamt
	Str.	Luncii	B	12,0	Tg Neamt
	Str.	Marasesti - pe partea stanga de la nr 1-177(locuinta Nita); partea dreapta de la nr.2-78 (locuinta Ilioi)	A	18,0	Tg Neamt
		Marasesti pe partea stanga de la nr .179 la capat si partea dreapta de la nr. 80 la capat	B	12,0	Tg Neamt
	B-dul	Mihai Eminescu	A	18,0	Tg Neamt
	Str.	Mihai Viteazul	B	12,0	Tg Neamt
	Str.	Mihail Kogalniceanu	A	18,0	Tg Neamt
	Str.	Moara de Foc	B	12,0	Tg Neamt
	Str.	Moldovei	B	12,0	Tg Neamt
	Str.	Muntelui	B	12,0	Tg Neamt

	Str.	Munteni	B	12,0	Tg Neamt
	Str.	Naum Roger	A	18,0	Tg Neamt
	Str.	Obor	A	18,0	Tg Neamt
	Str.	Oituz	A	18,0	Tg Neamt
	Str.	Panazol(Liliacului)	A	18,0	Tg Neamt
	Str.	Panduri	B	12,0	Tg Neamt
	Str.	Perilor	B	12,0	Tg Neamt
	Str.	Petru Rares (C.D Gherea)	A	18,0	Tg Neamt
	Str.	Pictor Grigorescu	A	18,0	Tg Neamt
	Str.	Paraului	B	12,0	Tg Neamt
	Fdt.	Plaiesu	A	18,0	Tg Neamt
	Str.	Ploputului	A	18,0	Tg Neamt
	Str.	Popa Sapca	A	18,0	Tg Neamt
	Str.	Primaverii	A	18,0	Tg Neamt
	Str.	Prof. Grigore Ungureanu	B	12,0	Tg Neamt
	Str.	Progresului	A	18,0	Tg Neamt
	Str.	Prunilor	B	12,0	Tg Neamt
	Str.	Romana	B	12,0	Tg Neamt
	Aleea	Salcamlor	A	18,0	Tg Neamt
	Str.	Sf. Lazar	A	18,0	Tg Neamt
	Fdt.	Sf. Lazar	A	18,0	Tg Neamt
	Str.	Simion Barnutiu	A	18,0	Tg Neamt
	Str.	Siret	B	12,0	Tg Neamt
	Str.	Sl. Ioan Mosneagu	B	12,0	Tg Neamt
	Str.	Sl. R. Teoharie	A	18,0	Tg Neamt
	Str.	Sl. Rosescu	B	12,0	Tg Neamt
	Fdt.	Soimului	B	12,0	Tg Neamt
	Fdt.	Spital	A	18,0	Tg Neamt
	Str.	Stefan cel Mare- pe partea stanga de la nr 1-117(locuinta Filimon) si pe partea dreapta de la nr.2-98 (locuinta Raicu)	A	18,0	Tg Neamt
		Stefan cel Mare - pe partea stanga de la nr 119 la capat si pe partea dreapta de la nr.100 la capat	B	12,0	Tg Neamt
	Aleea	Targului	A	18,0	Tg Neamt

	Str.	Transilvaniei	B	12,0	Tg Neamt
	Str.	Tudor Vladimirescu	A	18,0	Tg Neamt
	Str.	Uzinei	A	18,0	Tg Neamt
	Fdt.	Vaii	B	12,0	Tg Neamt
	Str.	Vasile Alecsandri de la Bloc C1 la locuintele Diaconu si Gheorghita	A	18,0	Tg Neamt
	Str.	Vasile Alecsandri de la locuintele Diaconu si Gheorghita - capat	B	12,0	Tg Neamt
	Str.	Veniamin Costache	A	18,0	Tg Neamt
	Str.	Verde	B	12,0	Tg Neamt
	Str.	Veronica Micle	A	18,0	Tg Neamt
	Str.	Veterani	B	12,0	Tg Neamt
	Str.	Viitorului	B	12,0	Tg Neamt
	Fdt.	Viilor	A	18,0	Tg Neamt
	Str.	Vultur	B	12,0	Tg Neamt
	Alea	Zimbrului	A	18,0	Tg Neamt

Blebea

	Str	Blebea	D	1,8	Blebea
	Str.	<i>Daciei (pana la pod)</i>	D	1,8	<i>Blebea</i>
	Str.	Gheorghe Doja	D	1,8	Blebea
	Str.	Prundului	D	1,8	Blebea
	Str.	Vadului	D	1,8	Blebea
	Str.	Victoriei	D	1,8	Blebea
	Str.	Vanatorului	D	1,8	Blebea

Humulesti

	Str.	1Mai	B	4,5	Humulesti
	Str.	Alexandru Vlahuta	B	4,5	Humulesti
	Str.	Ana Ipatescu	B	4,5	Humulesti
	Str.	Aprodu Purice	B	4,5	Humulesti
	Str	Berzei	B	4,5	Humulesti
	Str.	Caprioarei	B	4,5	Humulesti
	Fdt.	Cerbului	B	4,5	Humulesti
	Str.	Campului	B	4,5	Humulesti

	Fdt.	Corbului	B	4,5	Humulesti
	Fdt.	Cozmeni	B	4,5	Humulesti
	Str.	Cucos	B	4,5	Humulesti
	Fdt.	Dealului	B	4,5	Humulesti
	Fdt.	Dogari	B	4,5	Humulesti
	Fdt.	Dragos	B	4,5	Humulesti
	Str.	Garoafelor	B	4,5	Humulesti
	Str.	Gradinilor	B	4,5	Humulesti
	Str.	Grivitei	B	4,5	Humulesti
	Str.	Horea, Closca si Crisan	B	4,5	Humulesti
	Str.	Hugo Swab	B	4,5	Humulesti
	Str.	Ion Creanga	B	4,5	Humulesti
	Fdt.	Livezi	B	4,5	Humulesti
	Fdt.	Marieni	B	4,5	Humulesti
	Fdt.	Merilor	B	4,5	Humulesti
	Str.	Mihail Sadoveanu (Humulesti)	B	4,5	Humulesti
	Fdt.	Mocani	B	4,5	Humulesti
	Str.	Nemtisor	B	4,5	Humulesti
	Str.	Nucilor	B	4,5	Humulesti
	Str.	Ogoarelor	B	4,5	Humulesti
	Str.	Ozanei	B	4,5	Humulesti
	Fdt.	Randunicii	B	4,5	Humulesti
	Str.	<i>Romana (fosta Emil Sneiberg)</i>	<i>B</i>	<i>4,5</i>	<i>Humulesti</i>
	Str.	Sl. Campeanu	B	4,5	Humulesti
	Str.	Tabacari	B	4,5	Humulesti
	Aleea	Trandafirilor	B	4,5	Humulesti
	Str.	Umbrei	B	4,5	Humulesti
	Str.	Unirii	B	4,5	Humulesti
	Str.	Zorilor	B	4,5	Humulesti

Humulestii Noi					
	Str.	Bistritei	C	3,6	Humulestii Noi
	Str.	Crinului	C	3,6	Humulestii Noi
	Str.	Hangului	C	3,6	Humulestii Noi

	Str.	Macului	C	3,6	Humulestii Noi
	Str.	Mihail Sadoveanu (Humulestii Noi)	C	3,6	Humulestii Noi
	Str.	Pastorului	C	3,6	Humulestii Noi
	Str.	Teiului	C	3,6	Humulestii Noi
	Str.	Valea Seaca	C	3,6	Humulestii Noi

Zona B *Orasul Tg Neamt, cu exceptia zonei A*

Localitatea Componenta Humulesi

Zona C *Localitatea Humulestii Noi*

Zona D *Localitatea Componenta Plebea si str Prundului*

CIRCUMSCRIPTIA JUDECATORIEI

TÎRGU NEAMT

CURS LEU / EURO 4,6422

Nr crt	TERITORIUL ADMINISTRATIV AL COMUNEI	Valoarea minima de piata a terenurilor										
		INTRAVILAN - EUR/mp		EXTRAVILAN EUR/ha								
		Teren constructibil indiferent de folosinta		TERENURI AGRICOLE						TERENURI NEAGRICOLE		
		amplasate in zona :		ARABIL		ALTE FOLOSINTE						
		Zona A	Zona B	Zona 1	Zona 2	Pasuni /Fanete	Livezi	Vii	Neproductiv	Ape/balti/helestee	Paduri	
		DE, DN, DJ		DE, DN, DJ								
0	1	2	3	4	5	6	7	8	9	10	11	
2	AGAPIA											
	1.Agapia	3	0,9	1.800	1.700	1.000	2.000	2.000	300	1.200	3.100	
	2.Filioara	2	0,45									
	3.Sacalusesti	2	0,45									
	4.Varatec	2,5	0,9									

Obs: Primaria Agapia nu a transmis documente actualizate privind incadrarea si impozitarea pe zone si nomenclator stradal

CIRCUMSCRIPTIA JUDECATORIEI

TÎRGU NEAMT

CURS LEU / EURO 4,6422

Nr crt	TERITORIUL ADMINISTRATIV AL COMUNEI	Valoarea minima de piata a terenurilor										
		INTRAVILAN - EUR/mp		EXTRAVILAN EUR/ha								
		Teren constructibil indiferent de folosinta		TERENURI AGRICOLE					TERENURI NEAGRICOLE			
		amplasate in zona :		ARABIL		ALTE FOLOSINTE						
		Zona A	Zona B	Zona 1	Zona 2	Pasuni /Fanete	Livezi	Vii	Neproductiv	Ape/balti/heleste	Paduri	
		DE, DN, DJ		DE, DN, DJ								
0	1	3	4	7	8	9	10	11	12	13	14	
3	BALTATESTI											
	1.Baltatesti	3	0,9	1.800	1.700	900	2.000	2.000	300	1.200	3.100	
	2.Valea Arini	1	0,45									
	3.Valea Seaca	1	0,45									

Obs: Primaria Baltatesti nu a transmis documente actualizate privind incadrarea si impozitarea pe zone si nomenclator stradal

Zonare conf Adresa 2848/25,08,2014

sat Baltataesti	zona A	perimetrul constructibil al satului respectiv str Florilor, Bailor, Hameiului, str. Elev Tr. Corneliu Popovici, Str. Lt Iorgu si Slt Virgil Popescu, Bradului, Slt. Radu Gheorghiu, str Slt. Mihai Oprea
sat Baltataesti	zona B	restul zonei perimetrare descrise mai sus (str Campului, Hameiului -de la Cucos Th, str Cornilro, Caisilor, Sarii)
sat Valea Seaca	zona A	perimetrul constructibil al satului (soseaua varatec , centru Biserica, Vad)
sat Valea Seaca	zona B	restul zonei (ulita Juncu Alexandru, Axintioaia C-tin, Petru Mihai)
sat Valea Arini	zona A	perimetrul constructibil al satului
sat Valea Arini	zona B	rest zone (Ciritei, Pietricica Bolovan, Fundatura)

CIRCUMSCRIPTIA JUDECATORIEI

TÎRGU NEAMT

CURS LEU / EURO 4,6422

Nr crt	TERITORIUL ADMINISTRATIV AL COMUNEI	Valoarea minima de piata a terenurilor									
		INTRAVILAN - EUR/mp		EXTRAVILAN EUR/ha							
		Teren constructibil indiferent de folosinta		TERENURI AGRICOLE					TERENURI NEAGRICOLE		
		amplasate in zona :		ARABIL		ALTE FOLOSINTE					
		Zona A	Zona B	Zona 1	Zona 2	Pasuni /Fanete	Livezi	Vii	Neproductiv	Ape/balti/ helestee	Paduri
		DE, DN, DJ		DE, DN, DJ							
0	1	2	3	4	5	6	7	8	9	10	11
4	BRUSTURI										
	1.Brusturi	1,8	0,45	1.700	1.600	800	2.000	2.000	300	1.200	3.100
	2.Grosi	0,9	0,23								
	3.Poiana	1,35	0,45								
	4.Tarzia	0,9	0,23								

Obs: Primaria Brusturi nu a transmis documente actualizate privind incadrarea si impozitarea pe zone si nomenclator stradal Zonare conf Adresa 4683/14,08,2014

Brusturi	Rang IV	zona A,B,C,D
Celelalte sate	Rang V	zona A,B,C,D

CIRCUMSCRIPTIA JUDECATORIEI

TÎRGU NEAMT

CURS LEU / EURO 4,6422

Nr crt	TERITORIUL ADMINISTRATIV AL COMUNEI	Valoarea minima de piata a terenurilor									
		INTRAVILAN - EUR/mp		EXTRAVILAN EUR/ha							
		Teren construitibil indiferent de folosinta		TERENURI AGRICOLE					TERENURI NEAGRICOLE		
		amplasate in zona :		ARABIL		ALTE FOLOSINTE			Neproductiv	Ape/balti/ helestee	Paduri
		Zona A	Zona B	Zona 1	Zona 2	Pasuni /Fanete	Livezi	Vii			
		DE, DN, DJ		DE, DN, DJ							
0	1	2	3	4	5	6	7	8	9	10	11
5	CRACAOANI										
	1.Cracaoani	2	0,45	1.700	1.600	900	2.000	2.000	300	1.200	3.000
	2.Cracaul Negru	1,35	0,45								
	3.Magazia	1,35	0,23								
	4.Mitocu Balan	1,35	0,23								
	5.Poiana Cracaoani	0,9	0,23								

Obs: Primaria Cracaoani nu a transmis documente actualizate privind incadrarea si impozitarea pe zone si nomenclator stradal

CIRCUMSCRIPTIA JUDECATORIEI

TÎRGU NEAMT

CURS LEU / EURO 4,6422

Nr crt	TERITORIUL ADMINISTRATIV AL COMUNEI	Valoarea minima de piata a terenurilor										
		INTRAVILAN - EUR/mp		EXTRAVILAN EUR/ha								
		Teren constructibil indiferent de folosinta		TERENURI AGRICOLE						TERENURI NEAGRICOLE		
		amplasate in zona :		ARABIL		ALTE FOLOSINTE				Neproductiv	Ape/balti/heleste	Paduri
		Zona A	Zona B	Zona 1	Zona 2	Pasuni /Fanete	Livezi	Vii				
		DE, DN, DJ		DE, DN, DJ								
0	1	2	3	4	5	6	7	8	9	10	11	
6	DRAGANESTI											
	1.Draganesti	1,8	0,45	1.800	1.700	1.200	800	2.000	300	1.200	3.000	
	2.Ortasti	1,35	0,45									
	3.Rasca	0,9	0,23									
	4.Soimaresti	0,9	0,23									

Obs: Primaria Draganesti nu a transmis documente actualizate privind incadrarea si impozitarea pe zone si nomenclator stradal Zonare conf Adresa 2321/20,08,2015

Draganesti	Rang IV	zona A,B,C,D
Celelalte sate	Rang V	zona A,B,C,D

CIRCUMSCRIPTIA JUDECATORIEI
TÎRGU NEAMT

CURS LEU / EURO 4,6422

Nr crt	TERITORIUL ADMINISTRATIV AL COMUNEI	Valoarea minima de piata a terenurilor										
		INTRAVILAN - EUR/mp		EXTRAVILAN EUR/ha								
		Teren constructibil indiferent de folosinta		TERENURI AGRICOLE						TERENURI NEAGRICOLE		
		amplasate in zona :		ARABIL		ALTE FOLOSINTE						
		Zona A	Zona B	Zona 1	Zona 2	Pasuni /Fanete	Livezi	Vii	Neproductiv	Ape/balti/ helestea	Paduri	
		DE, DN, DJ		DE, DN, DJ								
0	1	2	3	4	5	6	7	8	9	10	11	
7	GHINDAOANI											
	1.Ghindaoani	1,35	0,45	1.700	1.600	900	2.000	2.000	300	1.200	3.000	

Obs: Primaria Ghindaoani nu a transmis documente actualizate privind incadrarea si impozitarea pe zone si nomenclator stradal
Zonare conf Adresa 2120/21,08,2014

Denumirea strazii	Zona
	Impoz
Valea Mare (fara ulite)	A
Fagetel (fara ulite)	A
Nechitesti (fara ulite)	A
Saivane (fara ulite)	A
Fagului (fara ulite)	A
Vasile Conta (fara ulite)	A
Valeni (fara ulite)	A
Bisericii	A
Frunzoaia -nr.2	A
Cotfasa	A
Tot intravilanul comunei mai putin zona A	B

CIRCUMSCRIPTIA JUDECATORIEI
TÎRGU NEAMT

CURS LEU / EURO 4,6422

Nr crt	TERITORIUL ADMINISTRATIV AL COMUNEI	Valoarea minima de piata a terenurilor										
		INTRAVILAN - EUR/mp		EXTRAVILAN EUR/ha								
		Teren constructibil indiferent de folosinta amplasate in zona :		TERENURI AGRICOLE						TERENURI NEAGRICOLE		
		amplasate in zona :		ARABIL		ALTE FOLOSINTE						
		Zona A	Zona B	Zona 1	Zona 2	Pasuni /Fanete	Livezi	Vii	Neproductiv	Ape/balti/helestea	Paduri	
		DE, DN, DJ		DE, DN, DJ								
0	1	2	3	4	5	6	7	8	9	10	11	
8	GRUMAZESTI											
	1.Curechistea	0,9	0,23	1.800	1.700	900	2.000	2.000	300	1.200	3.000	
	2.Grumazesti	2	0,45									
	3.Netezi	0,9	0,23									
	4.Topolita	1,35	0,45									

Obs: Primaria Grumazesti nu a transmis documente actualizate privind incadrarea si impozitarea pe zone si nomenclator stradal Zonare conf Adresa 6978/13,08,2014

CIRCUMSCRIPTIA JUDECATORIEI

TÎRGU NEAMT

CURS LEU / EURO 4,6422

Nr crt	TERITORIUL ADMINISTRATIV AL COMUNEI	Valoarea minima de piata a terenurilor										
		INTRAVILAN - EUR/mp		EXTRAVILAN EUR/ha								
		Teren constructibil indiferent de folosinta		TERENURI AGRICOLE						TERENURI NEAGRICOLE		
		amplasate in zona :		ARABIL		ALTE FOLOSINTE				Neproductiv	Ape/balti/ helestee	Paduri
		Zona A	Zona B	Zona 1	Zona 2	Pasuni /Fanete	Livezi	Vii				
		DE, DN, DJ		DE, DN, DJ								
0	1	2	3	4	5	6	7	8	9	10	11	
9	PASTRAVENI											
	1.Lunca Moldovei	0,45	0,23	1.800	1.700	800	2.000	2.000	300	1.200	2.900	
	2.Pastraveni	1,8	0,45									
	3.Radeni	0,9	0,23									

Obs: Primaria Pastraveni nu a transmis documente actualizate privind incadrarea si impozitarea pe zone si nomenclator stradal 3 zone conform adresei 3696/20,08,2014: A,B,C

Zona A	Partea dreapta si stinga a DJ 155 i
Zona B	partrea dreapta si stanga adrumurilor comunale cu intersectare la DJ 155i si drumurile comunale cu intersectarea acestora
Zona C	restul intravilanului pastraveni si casele din Spiesti

CIRCUMSCRIPTIA JUDECATORIEI

TÎRGU NEAMT

CURS LEU / EURO 4,6422

Nr crt	TERITORIUL ADMINISTRATIV AL COMUNEI	Valoarea minima de piata a terenurilor									
		INTRAVILAN - EUR/mp		EXTRAVILAN EUR/ha							
		Teren constructibil indiferent de folosinta		TERENURI AGRICOLE					TERENURI NEAGRICOLE		
		amplasate in zona :		ARABIL		ALTE FOLOSINTE					
		Zona A	Zona B	Zona 1	Zona 2	Pasuni /Fanete	Livezi	Vii	Neproductiv	Ape/balti/heleste	Paduri
		DE, DN, DJ		DE, DN, DJ							
0	1	2	3	4	5	6	7	8	9	10	11
10	PETRICANI										
	1.Boistea	0,9	0,23	1.800	1.700	800	1.300	2.000	300	1.200	2.900
	2.Petricani	1,8	4,50								
	3.Tarpesti	0,9	0,23								
	4.Tolici	0,45	0,23								

4 zone conform adresei nr.7212/30,09,2015

sat Petricani	rang IV	4 zone : A,B,C,D
celelalte sate	grad V	4 zone : A,B,C,D

CIRCUMSCRIPTIA JUDECATORIEI

TÎRGU NEAMT

CURS LEU / EURO 4,6422

Nr crt	TERITORIUL ADMINISTRATIV AL COMUNEI	Valoarea minima de piata a terenurilor										
		INTRAVILAN - EUR/mp		EXTRAVILAN EUR/ha								
		Teren constructibil indiferent de folosinta		TERENURI AGRICOLE						TERENURI NEAGRICOLE		
		amplasate in zona :		ARABIL		ALTE FOLOSINTE						
		Zona A	Zona B	Zona 1	Zona 2	Pasuni /Fanete	Livezi	Vii	Neproductiv	Ape/balti/heleste	Paduri	
		DE, DN, DJ		DE, DN, DJ								
0	1	2	3	4	5	6	7	8	9	10	11	
11	PIPIRIG											
	1.Boboiesti	0,9	0,23	1.500	1.300	1.000	1.400	1.100	300	1.200	3.200	
	2.Dolhesti	1,35	0,45									
	3.Leghin	1,8	0,45									
	4.Pipirig	1,8	0,45									
	5.Pitiligeni	1,35	0,23									
	6.Pluton	1,35	0,23									
	7.Stinca	1,35	0,23									

2 zone conform adresei 11503/25,11,2015

Sat Pipirig	Rang IV	doua zone A si B
celelalte sate	Rang V	doua zone A si B

Nr.	Satul	Denumirea strazii	Rangul	Zona
1	Pipirig	Toate cladirile si terenurile situate pe str Ion Creanga (DC Pipirig - Boboiesti) si Al Stadionului	IV	A
2		Strada Ion Creanga		A
		Aleea Stadionului		A
		Aleea Crinilor		B
		Aleea Lalelelor		B
		Strada Salcamilor		B
		Strada Salciilor		B
		Strada Trandafirilor		B
		Strada Baciului		B
		Strada Bisericii		B
		Aleea Bompa		B
		Strada Cucului		B
		Strada Gura Izvorului		B
		Aleea Primaverii		B
		Strada Prunului		B
		Strada Rachitilor		B
		Strada Rapsodului		B
		Aleea Rozelor		B
		Strada Runcului		B
		Splaiul Salciilor		B
	Boboiesti	Strada Ozanei		A
		Aleea Alunului		B
		Strada Baboieni		B
		Aleea Bisericii		B
		Strada Chitigaia		B
		Splaiului Ciresului		B
		Strada Crucii		B
		Strada Cujba		B
		Strada Dolia		B
		Strada Dolita		B
		Strada Liliacului		B
		Strada Lucior		B
		Strada Minzatu		B
		Strada Pirlea		B
		Aleea Plaiului		B
		Splaiului Poiana Floarei		B
		Strada Radului		B

		Strada Uluce		B
	Leghin	Strada Cerbariei		A
		Strada Manastirilor		A
		Strada Fabricii		A
		Strada Poiana Focsei		B
		Splaiului Ghiocailor		B
	Stinca	Strada Codrului		A
		Strada Bisericii		B
		Strada Dobreanu		B
		Strada Fagului		B
		Aleea Merilor		B
		Strada Morii		B
		Strada Munteanului		B
		Strada Pelinului		B
		Aleea Plopilor		B
		Strada Romanului		B
		Strada Zorilor		B
	Pitiligeni	Strada I.P.F Patriarh Nicodim		A
		Strada Bursuna		B
		Strada Mestecenilor		B
		Strada Obor		B
		Strada Paraul Strajii		B
		Strada Pietrarului		B
		Strada Pinului		B
		Aleea Releului		B
	Dolhesti	Strada David Creanga		A
		Strada Preot Munteanu Vasile		A
		Splaiul sub Branu		B
		Stada Ursului		B
		Strada Chiriac		B
		Splaiul Chirileni		B
		Splaiul Comanesti		B
		Strada Cotnarel		B
		Strada Creangenilor		B
		Splaiul Defrisare		B
		Splaiul Liliacului		B
		Strada Mihaieti		B
		Strada Sondei		B
		Strada Ursoica		B
	Pluton	Strada Petru Voda		A
		Strada Cujbeni		A

		Strada Agapieni		A
		Strada Slatinei		A
		Strada Paraul lui Anton		B

CIRCUMSCRIPTIA JUDECATORIEI

TÎRGU NEAMT

CURS LEU / EURO 4,6422

Nr crt	TERITORIUL ADMINISTRATIV AL COMUNEI	Valoarea minima de piata a terenurilor										
		INTRAVILAN - EUR/mp		EXTRAVILAN EUR/ha								
		Teren constructibil indiferent de folosinta		TERENURI AGRICOLE						TERENURI NEAGRICOLE		
		amplasate in zona :		ARABIL		ALTE FOLOSINTE						
		Zona A	Zona B	Zona 1	Zona 2	Pasuni /Fanete	Livezi	Vii	Neproductiv	Ape/balti/helestee	Paduri	
		DE, DN, DJ		DE, DN, DJ								
0	1	2	3	4	5	6	7	8	9	10	11	
12	RAUCESTI											
	1.Oglinzi	1,8	0,45	1.700	1.600	800	2.000	2.000	300	1.200	2.900	
	2.Raucesti	1,8	0,45									
	3.Savesti	0,9	0,23									
	4.Ungheni	0,9	0,23									

Obs: Primaria Raucesti nu a transmis documente actualizate privind incadrarea si impozitarea pe zone si nomenclator stradal
4 zone de impozitare conform adresei 2118/04,08,2014 - A,B,C,D

Raucesti	Rang IV	zona A,B,C,D
Celelalte sate	Rang V	zona A,B,C,D

CIRCUMSCRIPTIA JUDECATORIEI
TÎRGU NEAMT

CURS LEU / EURO 4,6422

Nr crt	TERITORIUL ADMINISTRATIV AL COMUNEI	Valoarea minima de piata a terenurilor									
		INTRAVILAN - EUR/mp		EXTRAVILAN EUR/ha							
		Teren constructibil indiferent de folosinta		TERENURI AGRICOLE					TERENURI NEAGRICOLE		
		amplasate in zona :		ARABIL		ALTE FOLOSINTE					
		Zona A	Zona B	Zona 1	Zona 2	Pasuni /Fanete	Livezi	Vii	Neproductiv	Ape/balti/helestea	Paduri
		DE, DN, DJ		DE, DN, DJ							
0	1	2	3	4	5	6	7	8	9	10	11
13	TIBUCANI										
	1.Davideni	1,8	0,9	1.800	1.700	800	2.000	2.000	300	1.200	2.900
	2.Tibucani	1,8	0,9								
	3.Tibucanii de jos	0,9	0,45								

Obs: Primaria Tibucani nu a transmis documente actualizate privind incadrarea si impozitarea pe zone si nomenclator stradal conform adresei 4274/19,08,2014: A,B

sat Tibucani	Rang IV	zona A stinga-dreapta de la intrare in sat pana la Balan Petru
		zona B - rest sat Tibucani
celelalte sate	Rang V	zona A

CIRCUMSCRIPTIA JUDECATORIEI

TÎRGU NEAMT

CURS LEU / EURO 4,6422

Nr crt	TERITORIUL ADMINISTRATIV AL COMUNEI	Valoarea minima de piata a terenurilor										
		INTRAVILAN - EUR/mp		EXTRAVILAN EUR/ha								
		Teren constructibil indiferent de folosinta		TERENURI AGRICOLE						TERENURI NEAGRICOLE		
		amplasate in zona :		ARABIL		ALTE FOLOSINTE						
		Zona A	Zona B	Zona 1	Zona 2	Pasuni /Fanete	Livezi	Vii	Neproductiv	Ape/balti/heleste	Paduri	
		DE, DN, DJ		DE, DN, DJ								
0	1	2	3	4	5	6	7	8	9	10	11	
14	TIMISESTI											
	1.Dumbrava	1,8	0,45	1.900	1.700	900	2.000	2.000	300	1.200	2.900	
	2.Plaiesu	1,8	0,45									
	3.Preutesti	1,35	0,23									
	4.Timisesti	1,8	0,45									
	5.Zvoranesti	0,9	0,23									

Obs: Primaria Timisesti nu a transmis documente actualizate privind incadrarea si impozitarea pe zone si nomenclator stradal conform adresei 3108/18,08,2014

sat Timisesti	Rang IV	zona A
celelalte sate	Rang V	zona A

CIRCUMSCRIPTIA JUDECATORIEI

TÎRGU NEAMT

CURS LEU / EURO 4,6422

Nr crt	TERITORIUL ADMINISTRATIV AL COMUNEI	Valoarea minima de piata a terenurilor										
		INTRAVILAN - EUR/mp		EXTRAVILAN EUR/ha								
		Teren constructibil indiferent de folosinta		TERENURI AGRICOLE						TERENURI NEAGRICOLE		
		amplasate in zona :		ARABIL		ALTE FOLOSINTE				Neproductiv	Ape/balti/ helestea	Paduri
		Zona A	Zona B	Zona 1	Zona 2	Pasuni /Fanete	Livezi	Vii				
		DE, DN, DJ		DE, DN, DJ								
0	1	2	3	4	5	6	7	8	9	10	11	
15	URECHENI											
	1.Ingaresti	1,8	0,45	1.800	1.700	800	2.000	2.000	300	1.200	2.900	
	2.Plugari		0,23									
	3.Urecheni	1,8	0,45									

Obs: Primaria Urecheni nu a transmis documente actualizate privind incadrarea si impozitarea pe zone si nomenclator stradal conform adresei 3542/06,08,2014

CIRCUMSCRIPTIA JUDECATORIEI

TÎRGU NEAMT

CURS LEU / EURO 4,6422

Nr crt	TERITORIUL ADMINISTRATIV AL COMUNEI	Valoarea minima de piata a terenurilor										
		INTRAVILAN - EUR/mp		EXTRAVILAN EUR/ha								
		Teren constructibil indiferent de folosinta		TERENURI AGRICOLE						TERENURI NEAGRICOLE		
		amplasate in zona :		ARABIL		ALTE FOLOSINTE				Neproductiv	Ape/balti/ helestee	Paduri
		Zona A	Zona B	Zona 1	Zona 2	Pasuni /Fanete	Livezi	Vii				
		DE, DN, DJ		DE, DN, DJ								
0	1	2	3	4	5	6	7	8	9	10	11	
16	VANATORI-NEAMT											
	1.Lunca		1,35	1.500	1.300	900	1.400	1.100	300	1.200	3.200	
	2.M-rea Neamt	3,5	1,8									
	3.Nemtisor		1,8									
	4.Vinatori-Neamt	4	2,25									

VII. Circumscripția judecătorei Roman

1 ROMAN	7 CORDUN 1.Cordun	13 HORIA 1.Cotu Vames	18 PANCESTI 1.Ciurea	24 SECUIENI 1.Basta
2 BAHNA 1.Aramesti 2.Bahna	2.Pildesti	2.Horia	2.Holm	2.Barjoveni
3.Bahnisoara	3 SIMIONESTI 3.Simionesti		3.Patricheni	3.Bogzesti
4.Brosteni	8 DOLJESTI 1.Buhonca	14 ICUSESTI 1.Balusesti	4.Pincesti	4.Butnaresti
5.Izvoare	2.Buruienesti	2.Batranesti	5.Talpalai	5.Giulesti
6.Liliac	3.Doljesti	3.Icusesti	19 POIENARI	6.Prajesti
7.Tutcanii deal	4.Rotunda	4.Mesteacan	1.Bunghi	7.Secuieni
8.Tutcanii vale		5.Rocna	2.Poienari	8.Secuienii Noi
	9 DULCESTI 1.Britcani	6.Spiridonesti	3.Sacaleni	9.Uncesti
3 BARA 1.Bara	2.Carlig	7.Tabara		25 STANITA 1.Chicerea
2.Boghicea	15 ION CREANGA 1.Averesti		20 ROMANI 1.Gosmani	2.Ghidion
3.Causeni	3.Corhana	2.Ion Creanga	2.Romani	3.Poienile
4.Negresti	4.Dulcesti	3.Izvoru	3.Silistea	Oancei
5.Nistria	5.Poiana	4.Recea	21 RUGINOASA 1.Bozienii de Sus	4.Stanita
6.Rediu	6.Rosiori	5.Stejaru	2.Ruginoasa	5.Todireni
7.Slobozia				6.Veja
4 BOGHICEA 2.Boghicea	10 GADINTI 1.Gadinti	16 MOLDOVENI 1.Hociungi		25 STANITA 7.Vladnicele
3.Causeni	11 FAUREI 1.Budesti	2.Moldoveni	22 SABAOANI 1.Sabaoani	26 TAMASENI 1.Adjudeni
5.Nistria	2.Climesti		2.Traian	2.Tamaseni
7.Slobozia	17 ONICENI 1.Ciornei			27 TRIFESTI 1.Miron Costin
5 BOTESTI	3.Faurei	2.Gorun	23 SAGNA 1.Lutca	2.Trifesti
	4.Micsunesti			

1.Barticesti		3.Linsesti	2.Sagna	
2.Botesti	12	4.Lunca	3.Vulpasesti	28
3.Nisiporesti	GHRAIESTI	5.Marmureni		VALEA
	1.Gheraiesti	6.Oniceni		URSULUI
	2.Gheraiestii	7.Pietrosu		1.Bucium
	Noi	8.Poiana Humei		2.Chilii
6	BOZIENI	9.Pustieta		3.Giurgeni
1.Baneasa	3.Tetcani	10.Solca		4.Muncelu de Jos
2.Bozieni		11.Valea Enei		5.Valea Ursului
3.Craiesti				29
4.Cuci				VALENI
5.lucsa				1.David
				2.Moreni
				3.Munteni
				4.Valeni

**CIRCUMSCRIPTIA JUDECATORIEI
ROMAN**

CURS
LEU/EURO 4,6422

Nr crt	TERITORIUL ADMINISTRATIV AL MUNICIPIULUI	Valoarea minima de piata a terenurilor												
		INTRAVILAN - EUR/mp					EXTRAVILAN - EUR/ha							
		teren constructibil indiferent de folosinta					TERENURI AGRICOLE					TERENURI NEAGRICOLE		
		amplasate in zona :					ARABIL		ALTE FOLOSINTE			Neprod.	Ape/ balti/ helestea	Paduri
		Zona A+	Zona A	Zona B	Zona C	Zona D	Zona 1	Zona 2	Pasuni /Fanete	Livezi	Vii			
							DE, DN, DJ							
0	1	2	3	4	5	6	7	8	9	10	11	12	13	14
1	ROMAN													
	1.Roman	50	34	20	7	3	7.000	2.500	1.300	2.400	2.100	300	1.400	2.800

*Obs: Primaria Roman nu a transmis documente actualizate privind incadrarea si impozitarea pe zone si nomenclator stradal
Zonare conf Adresa 13561/26,08,2014*

**CIRCUMSCRIPTIA JUDECATORIEI
ROMAN**

**INCADRAREA IN ZONE DE ESTIMARE
A STRAZILOR DIN MUNICIPIUL ROMAN**

2.018

Nr.	Tip	Denumirea strazii	Zona	Valoare propusa
crt.	str.			Eur/mp
1	Str.	1 Mai	A	34
2	Str.	8 Martie	B	20
3	Str.	13 Septembrie	B	20
4	Str.	22 Decembrie	A	34
5	Str.	Alba Iulia	B	20
6	Str.	Albinelor	A	34
7	Str.	Alexandru cel Bun	A	34
8	Str.	Alexandru Epure	C	7
9	Str.	Alexandru Zirra	B	20
10	Fdt.	Amintirii	A	34
11	Str.	Anton Pann	A	34
12	Str.	Aprodu Arbore (de la R. Musat pana la intersectia cu Sucedava) de la nr.1 15; 2 -14)	A	34
	Str.	Aprodu Arbore (de la Sucedava pana la intersectia cu N.Balcescu de la nr.16/ 17 pana la capat	B	20
13	Str.	Aprodu Purice	B	20
14	Str.	Aviatorilor	A	34
15	Str.	Avram Iancu	C	7
16	Fdt.	Balcescu	C	7
17	Str.	Banatului	A	34
18	Str.	Bicaz	A	34
19	Str.	Biruintei	C	7
20	Str.	Bistritei	A	34
21	Str.	Bogdan Dragos- de la nr.1 pana la nr.31 si de la nr.2 la nr.22 (pana la intersectia cu str. Tineretului	A+	50

	Str.	Bogdan Dragos(pana la intersectia cu Republicii; de la 33-95; 24-132)	A	34
	Str.	Bogdan Dragos (de la intersectia cu Bd. Republicii pana la capat ; de la nr. 97/134 pana la capat)	B	20
22	Str.	Bradului	A	34
23	Str.	Bucegi	A	34
24	Str.	Bucovinei	C	7
25	Fdt.	Bucovinei	C	7
26	Str.	CA. Rosetti	A+	50
27	Str.	Calistrat Hogas	A+	50
28	Fdt	Canepii	D	3
29	Str.	Caporal Preda	A	34
30	Str	Caramidariei	D	3
31	Str.	Castanilor	B	20
32	Str.	Cerbului	A	34
33	Str.	Cezar Petrescu	A	34
34	Str.	Chimiei	B	20
35	Str	Ciocarliei	D	3
36	Str	Cocorilor	D	3
37	Str	Costache Negri	A	34
38	Str.	Colectorului	C	7
39	Str.	Cornului	C	7
40	Fdt.	Crangului	A	34
41	Str.	Crisana	C	7
42	Str.	Crivatului	C	7
43	Fdt	Crizantemelor	A	34
44	Str	Cucutei : de la nr.1 la 17 si de la nr.2 la 22(pana la intersectia cu Progresului)	B	20
	Str.	Cucutei (de la intersectia cu Progresului pana la capat)	C	7
45	B-dul	Cuza Voda	A	34
46	Str.	Decebal	A	34
47	Str.	Dezrobirii	C	7
48	Str.	Dimitrie Cantemir	A	34

49	Str.	Dobrogeanu Gherea	A+	50
50	Fdt.	Doctor Felix	A	34
51	Str.	Doctor Ghelerter	C	7
52	Str.	Doctor Koch	A	34
53	Aleea	Dumbrava Rosie	A+	50
54	Str.	Dumbrava Rosie	A+	50
55	Fdt.	Duzilor	A	34
56	Str.	Ecaterina Teodoroiu (de la nr.1 la 59 si de la nr.2 la 64; pana la intersectia cu str. Toma Stelian)	A	34
	Str.	Ecaterina Teodoroiu(de la intersectia cu Toma Stelian pana la intersectia cu Martir Closca ;61/66 pana la capat)	B	20
57	Str.	Elena Doamna	A	34
58	Str.	Energiei	C	7
59	Fdt.	Eremia Grigorescu	B	20
60	Str.	Eremia Grigorescu	A	34
61	Str.	Eroilor	A	34
62	Str.	Eternitatii	A	34
63	Str	Fabricii	D	3
64	Str.	Fanel Ciupitu sublt .	A	34
65	Fdt.	Florilor	C	7
66	Aleea	Florilor	A	34
67	Str.	Gheorghe Doja (de la nr.1 la 19 si de la nr.2 la 18; pana la intersectia cu Toma Stelian	A	34
	Str.	Gheorghe Doja(de la 19 si 20 pana la capat)	B	20
68	Str.	Gloriei	A	34
69	Str.	Grivitei	A	34
70	Aleea	Grivitei	A	34
71	Alee.	Iasomieii	B	20
72	Str.	Iasomieii	B	20
73	Str.	Ion Creanga	A	34
74	Str.	Ion Ionescu de la Brad	A	34
75	Str.	Ion Luca Caragiale	C	7
76	Str.	Ion Nanu	B	20

77	Str.	Islazului (de la nr. 1 la 21 si de la nr.2 la 20 ; de la str. Bogdan Dragos pana la intersectia cu str. Pacii)	B	20
	Str.	Islazului (de la nr.22/ 23 pana la capat)	C	7
78	Str.	Izvor	C	7
79	Fdt.	Lacramioarei	B	20
80	Str.	Libertatii	A	34
81	Str.	Liliacului	B	20
82	Str.	Luceafarului	A	34
83	Aleea	Luncii	A	34
84	Str	Lupeni	B	20
85	Str.	Maramures	A	34
86	Str.	Marcel Blecher	C	7
87	Str.	Martir Closca	B	20
88	Str.	Martir Horea	A	34
89	Str.	Marului	C	7
90	Aleea	Matei Millo	A	34
91	Str.	Matei Millo	A	34
92	Str.	Mihai Eminescu	A+	50
93	Str.	Mihai Viteazu (de la nr. 1 la 7 si de la nr. 2 la 6; de la intersectia cu Stefan cel Mare la intersectia cu Anton Pann)	A	34
	Str.	Mihai Viteazu (de la nr. 6/7 pana la capat)	B	20
94	Str.	Mihail Jora	B	20
95	Fdt.	Mihail Kogalniceanu	A	34
96	Fdt.	Mihail Zira	B	20
97	Str.	Miron Costin	B	20
98	Aleea	Moldovei	A	34
99	Str.	Moldovei	A	34
100	Aleea	Muncii	B	20
101	Str.	Muncii	A	34
102	Str.	Nae Roman	C	7
103	Fdt.	Narciselor	C	7
104	Str.	Narciselor (pana la intersectia cu Zimbrului, de la nr.1 la 21 si de la nr.2 la 28;)	B	20

	Str.	Narciselor (de la nr. 23/28B pana la capat)	C	7
105	B-dul	N Balcescu (de la nr. 1 la 17 si de la nr. 2 la 16; de la str. Stefan cel Mare pana la intersectia cu Miron Costin)	B	20
		N Balcescu (de la nr.18/ 19 pana la capat; adica de la intersectia cu Miron Costin pana la capat)	C	7
106	Str.	Nicolae Balcescu	C	7
107	Str.	Nordului	B	20
108	Str.	Ocnitei	C	7
109	Str.	Ogoarelor	B	20
110	Str.	Oituz	A	34
111	Str.	Olteniei	A	34
112	Str.	Otilia Cazimir	C	7
113	Str.	Panait <i>Mosoiu</i>	A	34
114	Str.	Panaite Donici	A	34
115	Str.	Parcului	A	34
116	F-dt	Pacii	A	34
117	Str.	Pacii (de la nr. 1 la 65 si de la nr.2 la 66 ; pana la intersectia cu str. Toma Stelian)	A	34
	Str.	Pacii (de la nr. 67/68 pana la capat)	B	20
118	Str.	Paltinis	B	20
119	Str.	Penes Curcanul	C	7
120	Str.	Perisorului	C	7
121	Str.	Pescarilor	C	7
122	Str.	Petrodava	B	20
123	Str	Petru Aron	A	34
124	Fdt.	Petru Rares	C	7
125	Str.	Petru Rares (de la nr. 1 la 13 si de la nr. 2 la 14 pana la intersectia cu str. Miron Costin)	B	20
	Str.	Petru Rares (de la nr.15/16 pana la capat)	C	7
126	Str.	Plevnei	A	34
127	Aleea	Plopilor	B	20

128	Str.	Primaverii (de la nr. 1 la 31 si de la nr.2 la 24; de la intersectia cu b-dul Republicii pana la intersectia cu str. Toma Stelian)	A	34
	Str.	Primaverii (de la nr. 33 la 39 si de la nr. 26 la 32; de la intersectia cu Toma Stelian pana la intersectia cu str. Ion Nanu)	B	20
	Str	Primaverii(de la nr.34/ 41 pana la capat; de la intersectia cu Ion Nanu la intersectia cu Lutca)	C	7
129	Str.	Principatele Unite	A	34
130	Str.	Privighetorilor	C	7
131	Str.	Progresului	C	7
132	Str	Prundului	D	3
133	Str.	Randunelelor	C	7
134	Fdt.	Renasterii	A	34
135	Str.	Renasterii	A	34
136	B-dul	Republicii - de la nr.16 la 46 si de la nr. 25 la 55 (de la intersectia cu Roman Musat la intersectia cu M Eminescu)	A+	50
	B-dul	Republicii - de la nr.2 pana la nr.14 si de la 48 pana la capat, respectiv de la nr.1 la 23 si de la 57 pana la capat(de la intersectia cu Roman Musat la intersectia cu M Eminescu)	A	34
137	Str	Revolutiei	B	20
138	Str.	Rodnei	A	34
139	B-dul	Roman Musat - de la nr.9 la 45 si de la nr.32 la 52 (de la intersectia cu Bogdan Dragos pana la intersectia cu Bd Republicii)	A+	50
	B-dul	Roman Musat - de la nr.1 la 7 de la nr.47 pana la capat, respectiv de la nr.2 pana la 30 si de la 54 pana la capat (de la intersectia cu Bd Republicii pana la capat)	A	34
140	Str.	Roman Voda	A	34
141	Str	Salciei	D	3
142	Str	Sarata	D	3
143	Scu	Scuarul Rpublicii	A	34
144	Str.	Sergiu Celibidache	C	7
145	Str.	Siretului	A	34

146	Fdt.	Smardan	A	34
147	Str.	Smirodava - de la nr. 2 la nr.4 si de la nr.1 la nr. 5 (pana la intersectia cu C.A Rosetti)	A+	50
	Str.	Smirodava - de la nr. 6 si de la nr.7 pana la capat (de la intersectia cu C.A Rosetti pana la capat)	A	34
148	Str.	Soldat Porojan	A	34
149	Str.	Sperantei	A	34
150	Str.	Spiru Haret	A	34
151	Str.	Stejarilor	A	34
152	Str.	Strada Noua	B	20
153	Str.	Sucedava (de la nr.1 la 149 si de la nr. 2 la 148 ; de la Roman Musat la Aprodu Arbore si de aici la Petru Rares)	A	34
	Str.	Sucedava (de la nr. 150/151 pana la capat)	B	20
154	Str.	Stefan cel Mare (de la nr.1 la 267 si de la nr. 2 la 246; pana la intersectia cu str. Mihai Viteazu)	A	34
	Str.	Stefan cel Mare(de la nr. 248/269 pana la capat)	B	20
155	Str.	Teiului	C	7
156	Str.	Tineretului	A+	50
157	Fdt	Tinosului	D	3
158	Str.	Tinosului	C	7
159	Str.	Tirului	B	20
160	Str.	Toma Stelian	A	34
161	Str.	Traian	A	34
162	Str.	Trandafirilor	A	34
163	Str.	Transilvaniei	C	7
164	Str.	Trecatoarea Salciei	B	20
165	Aleea	Tudor Vladimirescu	A	34
166	Str.	Tudor Vladimirescu (de la nr.1 la nr. 83 si de la nr. 2 la nr.70;de la M. Eminescu pana la intersectia cu Toma Stelian)	A	34
	Str.	Tudor Vladimirescu (de la nr. 72/85 pana la capat)	B	20
167	Str.	Turturelelor	C	7
168	Str.	Unirii	A	34
169	Str.	Urzicii	C	7
170	Str.	Valter Maracineanu	A+	50

171	Str.	Vasile Alecsandri	A	34
172	Str.	Vasile Conta	A	34
173	Fdt.	Vasile Lupu	A	34
174	Aleea	Vasile Lupu	A	34
175	Str.	Vasile Mortun	C	7
176	Aleea	Veronica Micle	A+	50
177	Str.	Victor Hugo	A	34
178	Fdt.	Victoriei	A	34
179	Str.	Viitorului	A	34
180	Fdt	Viorelelor	B	20
181	Str.	Viorica Agarici	C	7
182	Str	Visinilor	D	3
183	Fdt	Visinilor	D	3
184	Str.	Vlad Tepes	A	34
185	Str.	Zambilelor	C	7
186	Str.	Zebrei	C	7
187	Str	Zimbrului	D	3

OBS: Strazile care nu se regasesc in tabel se asimileaza cu valoarea estimata a terenurilor de pe strada cea mai apropiata

Nr.	Tip	Denumirea strazii	Amplasare	Zona
crt.	str.		Harta	
1	Str.	1 Mai		A
2	Str.	22 Decembrie	A2	A
3	Str.	Albinelor	A4	A
4	Str.	Alexandru cel Bun	A4	A
5	Fdt.	Amintirii	A4	A
6	Str.	Anton Pann	A2	A
7	Str.	Aprodu Arbore (de la Bd. R. Musat pana la intersectia cu Sucedava) de la nr.1 15; 2 -14	A4	A
		Aprodu Arbore (de la Sucedava pana la intersectia cu N.Balcescu de la nr.16/ 17 pana la capat	A4	B
8	Str.	Aviatorilor	A2	A
9	Str.	Banatului	B3	A
10	Str.	Bicaz	A4	A
11	Str.	Bistritei	A4	A
12	Str.	Bogdan Dragos(de la fosta str.Titulescu pana la intersectia cu Republicii) de la 1-95; 2-132	B3	A
		Bogdan Dragos (de la intersectia cu Bd. Republicii pana la capat ; de la nr. 97/134 pana la capat)	B3	
13	Str.	Bradului	A4	A
14	Str.	Bucegi	A4	A
15	Str.	CA. Rosetti	A4	A
16	Str.	Calistrat Hogas	A4	A
17	Str.	Caporal Preda	A3	A
18	Str.	Cerbului	A4	A
19	Str.	Cezar Petrescu	A2	A
20	Fdt.	Crangului	A4,B3	A
21	Fdt	Crizantemelor	A4	A
22	B-dul	Cuza Voda	A2	A
23	Str.	Decebal	A4	A
24	Str.	Dimitrie Cantemir	A4	A
25	Str.	Dobrogeanu Ghenea	A4	A

26	Fdt.	Doctor Felix	A4	A
27	Str.	Doctor Koch	A2	A
28	Aleea	Dumbrava Rosie	A4	A
29	Str.	Dumbrava Rosie	A4	A
30	Fdt.	Duzilor	A4	A
31	Str.	Ecaterina Teodoroiu (pana la intersectia cu str. Toma Stelian) de la nr.1-59; 2 - 64)	A4	A
32	Str.	Elena Doamna	A4	A
33	Str.	Eremia Grigorescu	B3	A
34	Str.	Eroilor	A2	A
35	Str.	Eternitatii	A2	A
36	Str.	Fanel Ciupitu sublt .	A4	A
37	Aleea	Florilor	A2	A
38	Str.	Gheorghe Doja (pana la intersecctia cu str. Toma Stelian) de la nr. 1 - 19 ; 2 - 18)	B1	A
		Gheorghe Doja(de la 19 si 20 pana la capat)	B1	
39	Str.	Gloriei	A3	A
40	Str.	Grivitei	A4	A
41	Aleea	Grivitei	A4	A
42	Str.	Ion Creanga	A4	A
43	Str.	Ion Ionescu de la Brad	A4	A
44	Str.	Libertatii	A4	A
45	Str.	Luceafarului	A4	A
46	Aleea	Luncii	A4	A
47	Str.	Maramures	A2	A
48	Str.	Martir Horea	A2	A
49	Aleea	Matei Millo	A4,B3	A
50	Str.	Matei Millo	A4,B3	A
51	Str.	Mihai Eminescu	A4	A
52	Str.	Mihai Viteazu (de la nr. 1 la 7 si de la nr. 2 la 6; de la intersectia cu Stefan cel Mare la intersectia cu Anton Pann)	A2	A
		Mihai Viteazu (de la nr. 6/7 pana la capat)	A2	
53	Fdt.	Mihail Kogalniceanu	A4	A
54	Aleea	Moldovei	B3	A

55	Str.	Moldovei	A4	A
56	Str.	Muncii	A2	A
57	Str.	Oituz	A4	A
58	Str.	Olteniei	A2	A
59	F-dt	Paci		A
60	Str.	Pacii (pana la str. Toma Stelian de la nr. 1 - 65; 2 - 66)	B3	A
61	Str.	Panait <i>Mosoiu</i>	A4	A
62	Str.	Panaite Donici	A4	A
63	Str.	Parcului	A2	A
64	Str	Petru Aron		A
65	Str.	Plevnei	A4	A
66	Str.	Primaverii (de la b-dul Republicii pana la str. Toma Stelian) de la nr. 1-31 si 2-24)	A2,B1	A
67	Str.	Principatele Unite	A4	A
68	Fdt.	Renasterii	B3	A
69	Str.	Renasterii	B3	A
70	B-dul	Republicii	A2,B3	A
71	Str.	Rodnei	A2	A
72	B-dul	Roman Musat (inclusiv fostele strazi N. Titulescu, Rahovei si 1 Decembrie 1918)	A2	A
73	Str.	Roman Voda	A2	A
74	Scu	Scuarul Rpublicii	A2	A
75	Str.	Siretului	A2	A
76	Fdt.	Smardan	A4	A
77	Str.	Smirodava	A4	A
78	Str.	Soldat Porojan	A4	A
79	Str.	Sperantei	A2	A
80	Str.	Spiru Haret	A2	A
81	Str.	Stefan cel Mare (de la nr.1 la 267 si de la nr. 2 la 246; pana la intersectia cu str. Mihai Viteazu)	A2,A4	A
		Stefan cel Mare(de la nr. 248/269 pana la capat)	A2,A4	
82	Str.	Stejarilor	A4	A
83	Str.	Sucedava (de la nr.1 la 149 si de la nr. 2 la 148 ; de la Roman Musat la Aprodu Arbore si de aici la Petru Rares)	A4	A

		Sucedava (de la nr. 150/151 pana la capat)	A4	
84	Str.	Tineretului	A4	A
85	Str.	Toma Stelian	A2	A
86	Str.	Traian	A4	A
87	Str.	Trandafirilor	A4	A
88	Aleea	Tudor Vladimirescu	A4	A
89	Str.	Tudor Vladimirescu (de la nr.1 la nr. 83 si de la nr. 2 la nr.70;de la M. Eminescu pana la intersectia cu Toma Stelian)	A4	A
		Tudor Vladimirescu (de la nr. 72/85 pana la capat)	A4	
90	Str.	Unirii	A4	A
91	Str.	Valter Maracineanu	A2	A
92	Str.	Vasile Alecsandri	A4	A
93	Str.	Vasile Conta	B3	A
94	Fdt.	Vasile Lupu	A4	A
95	Aleea	Vasile Lupu	A4	A
96	Aleea	Veronica Micle	A4	A
97	Str.	Victor Hugo	A4	A
98	Fdt.	Victoriei	A4	A
99	Str.	Viitorului	B3	A
100	Str.	Vlad Tepes	A4	A
1	Str.	Liliacului	A4	B
2	Aleea	Muncii	A2	B
3	Str.	13 Septembrie	A2,B1	B
4	Str.	8 Martie	A2,B1	B
5	Str.	Alba Iulia	B3	B
6	Str.	Aleea Plopilor	A2,B3	B
7	Str.	Alexandru Zirra	A2	B
8	Str.	Aprodu Arbore (de la Sucedava pana la N.Balcescu de la nr 17- capat ; 16- capat)	A4	B
9	Str.	Aprodu Purice	A4	B
10	Str.	Bogdan Dragos (de la Bd Republicii de la nr. 97 - capat; 134 - capat)	B3	B
11	Str.	Castanilor	A4	B
12	Str.	Chimiei	A2	B
13	Str.	Cunteni intre nr 1-17 si intre nr 2-22		B

14	Str.	Ecaterina Teodoroiu (de la nr.1 la 59 si de la nr.2 la 64; pana la intersectia cu str. Toma Stelian)	B1	B
		Ecaterina Teodoroiu(de la intersectia cu Toma Stelian pana la intersectia cu Martir Closca ;61/66 pana la capat)	B1	
15	Fdt.	Eremia Grigorescu	B3	B
16	Str.	Gheorghe Doja (de la str. Toma Stelian) de la nr. 21 - capat ; 20 - capat)	B1	B
17	Str.	Ion Nanu	B1	B
18	Str.	Islazului (de la nr. 1 la 21 si de la nr.2 la 20 ; de la str. Bogdan Dragos pana la intersectia cu str. Pacii)	B3	B
		Islazului (de la nr.22/ 23 pana la capat)	B3	
19	Fdt.	Lacramioarei	A2	B
20	Str	Lupeni		B
21	Alee.	lasomieii	B1	B
22	Str.	lasomieii	B1	B
23	Str.	Martir Closca	A2	B
24	Str.	Mihai Viteazu (de la intersectia cu Anton Pann pana la capat de la nr. 8 la capat)	A2	B
		Mihai Viteazu (de la nr. 6/7 pana la capat)	A2	
25	Str.	Mihail Jora	A4	B
26	Fdt.	Mihail Zirra	A2	B
27	Str.	Miron Costin	A1,3	B
28	Str.	Narciselor (pana la intersectia cu Zimbrului de la 1 -21 si de la 2 -29)		B
		Narciselor (de la nr. 23/28B pana la capat)		
29	Bd	N Balcescu (de la str Stefan cel Mare pana la inters.cu Miron Costin ;de la nr 1-17 ; 2 -16)	A1.2	B
		N Balcescu (de la nr.18/ 19 pana la capat; adica de la intersectia cu Miron Costin pana la capat)	A1.2	
30	Str.	Nordului	A2	B
31	Str.	Ogoarelor	A2	B
32	Str.	Pacii (de la nr. 1 la 65 si de la nr.2 la 66 ; pana la intersectia cu str. Toma Stelian)	B3	B
		Pacii (de la nr. 67/68 pana la capat)		

33	Str.	Paltinis	A3,4	B
34	Str.	Petrodava	A4	B
35	Str.	Petru Rares (pana la str Miron Costin de la nr 1-13 ; 2-14)	A3,4	B
		Petru Rares (de la nr.15/16 pana la capat)	A3,4	
36	Str.	Primaverii (de la nr. 1 la 31 si de la nr.2 la 24; de la intersectia cu b-dul Republicii pana la intersectia cu str. Toma Stelian)	B1	B
		Primaverii (de la nr. 33 la 39 si de la nr. 26 la 32; de la intersectia cu Toma Stelian pana la intersectia cu str. Ion Nanu)	B1	
		Primaverii(de la nr.34/ 41 pana la capat; de la intersectia cu Ion Nanu la intersectia cu Lutca)	B2	
37	Alee.	Revolutiei	A2	B
38	Str.	Stefan cel Mare(de la M Viteazu pana la iesire oras;nr 269 -capat ; 248 - capat)	A2	B
39	Str.	Strada Noua	B3	B
40	Str.	Sucedava (de la P. Rares la intersectia cu Bd N. Balcescu de la 151 - capat ; 150 capat)	A1,3,4	B
41	Str.	Tirului	A2	B
42	Str.	Tudor Vladimirescu (de la Toma Stellan la Martir Closca de la 85 - capt ; 72 - capat)	B1,3	B
43	Str.	Trecatoarea Salciei		B
44	Fdt	Viorelelor	B1	B
1	Str.	Alexandru Epure		C
2	Str.	Avram Iancu	A3	C
3	Fdt.	Balcescu	A3	C
4	Str.	Biruintei	A3	C
5	Str.	Bucovinei	A3	C
6	Fdt.	Bucovinei	A3	C
7	Str.	Colectorului	B3	C
8	Str.	Cornului	B3	C
9	Str.	Crisana	A3	C
10	Str.	Crivatului		C
11	Str	Cucutei (de la nr 19-capat si de la 24 -capat)	B2	C
		Cucutei (de la intersectia cu Progresului pana la capat)	B2	

12	Str.	Dezrobirii	A1	C
13	Str.	Doctor Ghelerter	A3	C
14	Str.	Energiei	A1	C
15	Fdt.	Florilor	B3	C
16	Str.	Ion Luca Caragiale	A3	C
17	Str.	Islazului (de la str Pacii pana la capat) de la nr 23 - capat; 22 - capat)	B1	C
18	Str.	Izvor	A3	C
19	Str.	Marcel Blecher		C
20	Str.	Marului	B3	C
21	Str.	Nae Roman		C
22	Fdt.	Narciselor	B3	C
23	Str.	Narciselor de la nr 23 pana la capat;28 B pana la capat)	B1.3	C
24	Str.	Nicolae Balcescu	A3	C
25	B-dul	Nicolae Balcescu(de la str Miron Costin pana la capat) de la nr 19 - capat ;18 -capat)	A3	C
26	Str.	Ocnitei	B4	C
27	Str.	Otilia Cazimir		C
28	Str.	Penes Curcanul	A1	C
29	Str.	Perisorului	B3	C
30	Str.	Pescarilor	B4	C
31	Fdt.	Petru Rares	A3	C
32	Str.	Petru Rares (de la str Miron Costin pana la N Balcescu) de la nr 3 - capat ;16 - capat	A3,5	C
33	Fdt.	Primaverii(de la str Ion Nanu pana la intersectia cu Lutca de la nr 41 -capat ; 34 -capat)	B1	C
34	Str.	Privighetorilor	A1	C
35	Str.	Progresului	B2	C
36	Str.	Randunelelor	A1	C
37	Str.	Sergiu Celibidache		C
38	Str.	Teiului	A1	C
39	Str.	Tinosului	B2,4	C
40	Str.	Transilvaniei	A1	C
41	Str.	Trecatoarea Salciei	B2	C

42	Str.	Turturelelor	A1	C
43	Str.	Urzicii	B4	C
44	Str.	Vasile Mortun		C
45	Str.	Viorica Agarici		C
46	Str.	Zambilelor	B1	C
47	Str.	Zebrei	B2	C
1	Str	Ciocarliei	B1	D
2	Str	Cocorilor	B1,2	D
3	Str	Fabricii	A1	D
4	Str	Prundului	B2	D
5	Str	Salciei	B2	D
6	Str	Sarata	B2	D
7	Str	Visinilor	B1	D
8	Fdt	Visinilor	B1	D
9	Fdt	Tinosului		D
10	Fdt	Canepii		D
11	Str	Zimbrului		D
12	Str	Caramideriei		D

OBS: Strazile care nu se regasesc in tabel se asimileaza cu valoarea estimata a terenurilor de pe strada cea mai apropiata

CIRCUMSCRIPTIA JUDECATORIEI

ROMAN

CURS LEU / EURO 4,6422

Nr crt	TERITORIUL ADMINISTRATIV AL COMUNEI	Valoarea minima de piata a terenurilor										
		INTRAVILAN - EUR/mp		EXTRAVILAN EUR/ha								
		Teren construibil indiferent de folosinta		TERENURI AGRICOLE						TERENURI NEAGRICOLE		
		amplasate in zona :		ARABIL		ALTE FOLOSINTE						
		Zona A	Zona B	Zona 1	Zona 2	Pasuni /Fanete	Livezi	Vii	Neproductiv	Ape/balti/heleste	Paduri	
		DE, DN, DJ		DE, DN, DJ								
0	1	2	3	4	5	6	7	8	9	10	11	
2	BAHNA											
	1.Aramesti	0,45	0,23	1.800	1.700	900	1.900	1.800	300	1.200	2.700	
	2.Bahna	0,90	0,45									
	3.Bahnisoara	0,45	0,23									
	4.Brosteni	0,45	0,23									
	5.Izvoare	0,45	0,23									
	6.Liliac	0,45	0,23									
	7.Tutcanii din Deal	0,45	0,23									
	8.Tutcanii din Vale	0,45	0,23									

Obs: Primaria Bahna nu a transmis documente actualizate privind incadrarea si impozitarea pe zone si nomenclator stradal Zonare conf Adresa 1223/12,08,2014

sat Bahna	rang IV	zona A
celelalte sate	rang V	zona A

CIRCUMSCRIPTIA JUDECATORIEI

ROMAN

CURS LEU / EURO 4,6422

Nr crt	TERITORIUL ADMINISTRATIV AL COMUNEI	Valoarea minima de piata a terenurilor										
		INTRAVILAN - EUR/mp		EXTRAVILAN EUR/ha								
		Teren constructibil indiferent de folosinta		TERENURI AGRICOLE						TERENURI NEAGRICOLE		
		amplasate in zona :		ARABIL		ALTE FOLOSINTE						
		Zona A	Zona B	Zona 1	Zona 2	Pasuni /Fanete	Livezi	Vii	Neproductiv	Ape/balti/helestea	Paduri	
		DE, DN, DJ		DE, DN, DJ								
0	1	2	3	4	5	6	7	8	9	10	11	
3	BARA											
	1.Bara	1,35	0,45	2.100	1.900	800	1.900	1.800	300	1.200	2.700	
	2.Negresti	0,45	0,23									
	3.Rediu	0,45	0,23									

Obs: Primaria Bara nu a transmis documente actualizate privind incadrarea si impozitarea pe zone si nomenclator stradal

CIRCUMSCRIPTIA JUDECATORIEI

ROMAN

CURS LEU / EURO 4,6422

Nr crt	TERITORIUL ADMINISTRATIV AL COMUNEI	Valoarea minima de piata a terenurilor										
		INTRAVILAN - EUR/mp		EXTRAVILAN EUR/ha								
		Teren constructibil indiferent de folosinta		TERENURI AGRICOLE						TERENURI NEAGRICOLE		
		amplasate in zona :		ARABIL		ALTE FOLOSINTE				Neproductiv	Ape/balti/heleste	Paduri
		Zona A	Zona B	Zona 1	Zona 2	Pasuni /Fanete	Livezi	Vii				
		DE, DN, DJ		DE, DN, DJ								
0	1	2	3	4	5	6	7	8	9	10	11	
4	BOGHICEA											
	1.Boghicea	0,90	0,45	2.000	1.800	800	1.800	1.700	300	1.200	2.700	
	2.Causeni	0,45	0,23									
	3.Nistria	0,27	0,09									
	4.Slobozia	0,45	0,23									

Obs: Primaria Boghicea nu a transmis documente actualizate privind incadrarea si impozitarea pe zone si nomenclator stradal
Zonare conf Adresa1106/11,08,2014

sat Boghicea	rang IV	zona A,B,C,D
celelalte sate	rang V	zona A,B,C,D

CIRCUMSCRIPTIA JUDECATORIEI

ROMAN

CURS LEU / EURO 4,6422

Nr crt	TERITORIUL ADMINISTRATIV AL COMUNEI	Valoarea minima de piata a terenurilor										
		INTRAVILAN - EUR/mp		EXTRAVILAN EUR/ha								
		Teren constructibil indiferent de folosinta		TERENURI AGRICOLE						TERENURI NEAGRICOLE		
		amplasate in zona :		ARABIL		ALTE FOLOSINTE						
		Zona A	Zona B	Zona 1	Zona 2	Pasuni /Fanete	Livezi	Vii	Neproductiv	Ape/balti/heleste	Paduri	
		DE, DN, DJ		DE, DN, DJ								
0	1	2	3	4	5	6	7	8	9	10	11	
5	BOTESTI											
	1.Barticesti	1,80	0,68	2.100	2.000	800	1.900	1.800	300	1.200	2.700	
	2.Botesti	2,25	0,90									
	3.Nisiporesti	1,80	0,68									

Obs: Primaria Botesti nu a transmis documente actualizate privind incadrarea si impozitarea pe zone si nomenclator stradal
Zonare conf Adresa 4424/22,08,2014

sat Botesti	rang IV	zona A,B,C,D
celelalte sate	rang V	zona A,B,C,D

CIRCUMSCRIPTIA JUDECATORIEI

ROMAN

CURS LEU / EURO 4,6422

Nr crt	TERITORIUL ADMINISTRATIV AL COMUNEI	Valoarea minima de piata a terenurilor										
		INTRAVILAN - EUR/mp		EXTRAVILAN EUR/ha								
		Teren constructibil indiferent de folosinta		TERENURI AGRICOLE						TERENURI NEAGRICOLE		
		amplasate in zona :		ARABIL		ALTE FOLOSINTE						
		Zona A	Zona B	Zona 1	Zona 2	Pasuni /Fanete	Livezi	Vii	Neproductiv	Ape/balti/ helestee	Paduri	
		DE, DN, DJ		DE, DN, DJ								
0	1	2	3	4	5	6	7	8	9	10	11	
6	BOZIENI											
	1.Baneasa	0,27	0,18	2.200	2.000	800	1.900	1.800	300	1.200	2.600	
	2.Bozieni	0,90	0,45									
	3.Craiesti	0,45	0,23									
	4.Cuci	0,45	0,23									
	5.Iucsa	0,27	0,18									

Obs: Primaria Bozieni nu a transmis documente actualizate privind incadrarea si impozitarea pe zone si nomenclator stradal Zonare conf Adresa 2902/25,08,2014

Nr.	Str.	Denumirea strazii	Zona
crt.	Fdt		Impoz
BOZIENI - rang IV			
1	str	Principala	A
2	str	Primaverii	B
3	str	Aleea Principala	C
4	str	Ingusta	C
5	str	Bujorului	C
6	str	Nucilor	C
7	str	Visinilor	C
8	str	Lalelelor	C
9	str	Socului	C
10	str	Romanitei	C
11	str	Ianos	C
BANEASA - rang V			
1	str	Sperantei	A
2	str	Imasului	B
3	str	Razesii	C
4	str	Leontesti	D
5	str	Bara	D
CRAIESTI - rang V			
1	str	Florilor	A
2	str	Crizantemelor	A
3	str	Eternitatii	B
4	str	Narciselor	C
5	str	Poienitei	D
6	str	Rapilor	D
7	str	Izvoarelor	D
8	str	Ecoului	D
9	str	Stejarului	D
10	str	Ogoarelor	D
11	str	Salciei	D
12	str	Al Crizantemelor	D
CUCI - rang V			
1	str	Plopilor	A

2	str	Teiului	A
3	str	Fermei	B
4	str	Izlazului	C
5	str	Livezilor	C
6	str	Rotunda	D
7	str	Viitorului	D
8	str	Ciresului	D
9	str	Al.Ciresului	D
10	str	Busuiocului	D
11	str	Al Fermei	D
IUCSA - rang V			
1	str	Tineretului	A
2	str	Vadului	B
3	str	Scolii	B
4	str	Arinului	C
5	str	Zorilor	C
6	str	Viilor	C
7	str	Al. Viilor	C
8	str	Marului	C
9	str	Liliacului	C
10	str	Salcamului	C
11	str	Ulmului	C
12	str	Viorelelor	C

CIRCUMSCRIPTIA JUDECATORIEI

ROMAN

CURS LEU / EURO 4,6422

Nr crt	TERITORIUL ADMINISTRATIV AL COMUNEI	Valoarea minima de piata a terenurilor											
		INTRAVILAN - EUR/mp			EXTRAVILAN EUR/ha								
		Teren construibil indiferent de folosinta			TERENURI AGRICOLE						TERENURI NEAGRICOLE		
		amplasate in zona :			ARABIL		ALTE FOLOSINTE						
		Zona A	Zona B	Zona C	Zona 1	Zona 2	Pasuni /Fanete	Livezi	Vii	Neproductiv	Ape/balti/ helestee	Paduri	
		DE, DN, DJ			DE, DN, DJ								
0	1	2	3	4	5	6	7	8	9	10	11	12	
7	CORDUN												
	1.Cordun	7,00	4,00	1,50	2.600	2.400	1.000	1.900	1.800	300	1.200	2.700	
	2.Pildesti	1,35	0,90	0,45									
	3.Simionesti	2,70	1,35	0,68									

Obs: Primaria Cordun nu a transmis documente actualizate privind incadrarea si impozitarea pe zone si nomenclator stradal

CIRCUMSCRIPTIA JUDECATORIEI

ROMAN

CURS LEU / EURO 4,6422

Nr crt	TERITORIUL ADMINISTRATIV AL COMUNEI	Valoarea minima de piata a terenurilor										
		INTRAVILAN - EUR/mp		EXTRAVILAN EUR/ha								
		Teren constructibil indiferent de folosinta		TERENURI AGRICOLE						TERENURI NEAGRICOLE		
		amplasate in zona :		ARABIL		ALTE FOLOSINTE						
		Zona A	Zona B	Zona 1	Zona 2	Pasuni /Fanete	Livezi	Vii	Neproductiv	Ape/balti/ helestea	Paduri	
		DE, DN, DJ		DE, DN, DJ								
0	1	2	3	4	5	6	7	8	9	10	11	
8	DOLJESTI											
	1.Buhonca	0,45	0,23	2.100	1.900	800	1.900	1.800	300	1.200	2.700	
	2.Buruienesti	0,90	0,45									
	3.Doljesti	1,35	0,45									
	4.Rotunda	0,45	0,23									

Obs: Primaria Doljesti nu a transmis documente actualizate privind incadrarea si impozitarea pe zone si nomenclator stradal Zonare conf Adresa 6237/22,08,2014

Nr.	Str.	Denumirea strazii	Nr. Locuinta	Zona
crt.	Fdt			Impoz
BURUIENESTI - Rang V				
1	str	Nucului	1-13	A
2	str	Pinului	1-4	A
3	str	Pinului	4-15	B
4	str	Preot Petru Ciocan	1-15	A
5	str	Preot Petru Ciocan	16-53	B
6	str	Preot Petru Ciocan	54-61	A
7	str	Primaverii	1-12	B
8	str	Prmaverii	13	A
9	str	Privighetorilor	1-13	A
10	str	Randunelelor	1-11	B
11	str	Siretului	1-27	A
12	str	Siretului	28-124	B
13	str	Siretului	125-141	A
14	str	Sperantei	1-32	B
15	str	Tineretului	1-4	B
16	str	Triumfului	1-42	B
17	str	Nicolae Iorga	1-21	B
18	str	Nicolae Grigorescu	1-27	A
19	str	Mihai Eminescu	1-119	B
20	str	Mihai Eminescu	120-121	A
21	str	Liliacului	1-10	B
22	str	Ion Creanga	1-10	B
23	str	Grigore Alexandrescu	1-11	B
24	str	Gloriei	1-12	B
25	str	Dumbravei-loturi	1-2	B
26	str	Dimitrie Cantemir	1-25	B
27	str	Dimitrie Cantemir	26-46	A
28	str	Crizantemelor	1-12	A
29	str	Crangului	1-25	B
30	str	Crangului	26-48	A
31	str	Calvarului	1-22	B
32	str	Bradului	1-16	A

33	str	Alexandru Ioan Cuza	1-4	B
34	str	Alexandru Ioan Cuza	5-90	A
35	str	Alexandru Ioan Cuza	91-286	B
36	str	Alexandru Ioan Cuza	287-365	A
DOLJESTI Rang IV				
1	str	Fundatura Merilor	1-9	B
2	str	Fundatura Lalelelor	1-3	B
3	str	Fundatura Pacii	1-2	B
4	str	Bahnei	1-10	B
5	str	Privighetorii	1-18	B
6	str	Albuia	1-16	B
7	str	Crizantemelor	1-13	B
8	str	Garlei	1-5	B
9	str	Libertatii	1-6	B
10	str	Libertatii	1-13	B
11	str	Livezii	1-17	A
12	str	Mierlelor	1-2	B
13	str	Mierlelor	3-9	A
14	str	Monumentului	1-26	B
15	str	Paraului	1-7	B
16	str	Preot Atanasie Vasilescu	1-15	A
17	str	Preot Vasile Brumarasu	1-6	B
18	str	Primaverii	1-25	A
19	str	Prunilor	1-5	B
20	str	Salcamlor	1-8	B
21	str	Scolii	1-8	A
22	str	Semanatorii	1-11	B
23	str	Sfanta Treime	1-13	A
24	str	Sfanta Dimitrie	1-40	B
25	str	Sportului	1-3	B
26	str	Stefan cel Mare si Sfant	1-34	B
27	str	Stefan cel Mare si Sfant	35-44	A
28	str	Stefan cel Mare si Sfant	45-175	B
29	str	Viilor	1-23	B

ROTUNDA - Rang V				
1	str	Narciselor	1-3	B
2	str	Plopilor	1-3	B
3	str	Cantonului	1-7	B
4	str	Caramidariei	1-9	B
5	str	Cimitirului	1-7	B
6	str	Cimitirului	8-16	A
7	str	Crinilor	1-25	A
8	str	Fanatului	1-13	B
9	str	Hatasului	1-13	B
10	str	Iazului	1-11	B
11	str	Izlazului	1-4	B
12	str	Parohiei	1-6	A
13	str	Parohiei	7-13	B
14	str	Parohiei	14-16	A
15	str	Poiana	1-10	B
16	str	Prajini	1-8	B
17	str	Sesului	1-27	B
18	str	Siretului	1-27	A
19	str	Siretului	28-48	B
20	str	Tabacariei	1-38	B
21	str	Trei Prajini	1-11	B
22	str	Unirii	1-21	B
23	str	Unirii	22-28	A
24	str	Vasile Alecsandri	1-46	B
25	str	Vasile Alecsandri	47-62	A
26	str	Vasile Alecsandri	63-163	B
27	str	Vasile Alecsandri	164-173	A
28	str	Vasile Alecsandri	174-201	B
29	str	Viitorului	1-10	B
30	str	Zavoiului	1-14	B
31	str	Zavoiului	15-37	A
BUHONCA - Rang V				
1	str	Ciocarliei	1-10	B

2	str	Crangului	1-8	B
3	str	Crangului	9-10	A
4	str	Crangului	11	B
5	str	Fundatura Bisericii	1-9	B
6	str	Fundatura Nucilor	1-9	B
7	str	Ion Creanga	1-4A	B
8	str	Ion Creanga	5-6	A
9	str	Ion Creanga	7-16	B
10	str	Izvoarelor	1-12	B
11	str	Liliacului	1-2	B
12	str	Preot Petru Cadar	1-7	B
13	str	Preot Petru Cadar	8-11	A
14	str	Rozelor	8-12	B
15	str	Sfintei Cruci	1-53	B
16	str	Sfintei Cruci	54-59	A
17	str	Sfintei Cruci	60-79	B
18	str	Sperantei	1-2	A
19	str	Sperantei	3-21	B
20	str	Tineretului	1-12	B
21	str	Vasile Alecsandri	1-13	B
22	str	Viilor	1-10	B

CIRCUMSCRIPTIA JUDECATORIEI

ROMAN

CURS LEU / EURO 4,6422

Nr crt	TERITORIUL ADMINISTRATIV AL COMUNEI	Valoarea minima de piata a terenurilor										
		INTRAVILAN - EUR/mp		EXTRAVILAN EUR/ha								
		Teren constructibil indiferent de folosinta		TERENURI AGRICOLE						TERENURI NEAGRICOLE		
		amplasate in zona :		ARABIL		ALTE FOLOSINTE				Neproductiv	Ape/balti/heleste	Paduri
		Zona A	Zona B	Zona 1	Zona 2	Pasuni /Fanete	Livezi	Vii				
		DE, DN, DJ		DE, DN, DJ								
0	1	2	3	4	5	6	7	8	9	10	11	
9	DULCESTI											
	1.Britcani	0,45	0,23	2.200	2.100	900	2.000	1.900	300	1.200	2.700	
	2.Carlig	0,90	0,45									
	3.Corhana	0,45	0,23									
	4.Dulcesti	2,70	0,90									
	5.Poiana	0,45	0,23									
	6.Rosiori	0,45	0,23									

Zonare confor adresa nr. 5196/05,10,2015

sat Dulcesti	rang IV	patru zone A,B,C,D
celelalte sate	rang V	patru zone A, B,C,D

CIRCUMSCRIPTIA JUDECATORIEI

ROMAN

CURS LEU / EURO 4,6422

Nr crt	TERITORIUL ADMINISTRATIV AL COMUNEI	Valoarea minima de piata a terenurilor										
		INTRAVILAN - EUR/mp		EXTRAVILAN EUR/ha								
		Teren constructibil indiferent de folosinta		TERENURI AGRICOLE						TERENURI NEAGRICOLE		
		amplasate in zona :		ARABIL		ALTE FOLOSINTE						
		Zona A	Zona B	Zona 1	Zona 2	Pasuni /Fanete	Livezi	Vii	Neproductiv	Ape/balti/ helestea	Paduri	
		DE, DN, DJ		DE, DN, DJ								
0	1	2	3	4	5	6	7	8	9	10	11	
10	FAUREI											
	1.Budesti	0,45	0,23	2.200	2.100	900	2.000	1.900	300	1.200	2.700	
	2.Climesti	0,45	0,23									
	3.Faurei	0,90	0,45									
	4.Micsunesti	0,45	0,23									

Obs: Primaria Faurei nu a transmis documente actualizate privind incadrarea si impozitarea pe zone si nomenclator stradal

CIRCUMSCRIPTIA JUDECATORIEI

ROMAN

CURS LEU / EURO 4,6422

Nr crt	TERITORIUL ADMINISTRATIV AL COMUNEI	Valoarea minima de piata a terenurilor										
		INTRAVILAN - EUR/mp		EXTRAVILAN EUR/ha								
		Teren constructibil indiferent de folosinta		TERENURI AGRICOLE						TERENURI NEAGRICOLE		
		amplasate in zona :		ARABIL		ALTE FOLOSINTE						
		Zona A	Zona B	Zona 1	Zona 2	Pasuni /Fanete	Livezi	Vii	Neproductiv	Ape/balti/helestee	Paduri	
		DE, DN, DJ		DE, DN, DJ								
0	1	2	3	4	5	6	7	8	9	10	11	
11	GADINTI											
	1.Gadinti	2,25	0,90	2.000	1.900	900	2.000	1.900	300	1.200	2.800	

Obs: Primaria Gadinti nu a transmis documente actualizate privind incadrarea si impozitarea pe zone si nomenclator stradal
Zonare conf Adresa3110/11,08,2014

sat Gadinti	rang IV	zona A
-------------	---------	--------

CIRCUMSCRIPTIA JUDECATORIEI

ROMAN

CURS LEU / EURO 4,6422

Nr crt	TERITORIUL ADMINISTRATIV AL COMUNEI	Valoarea minima de piata a terenurilor										
		INTRAVILAN - EUR/mp		EXTRAVILAN EUR/ha								
		Teren constructibil indiferent de folosinta		TERENURI AGRICOLE						TERENURI NEAGRICOLE		
		amplasate in zona :		ARABIL		ALTE FOLOSINTE						
		Zona A	Zona B	Zona 1	Zona 2	Pasuni /Fanete	Livezi	Vii	Neproductiv	Ape/balti/ helestee	Paduri	
		DE, DN, DJ		DE, DN, DJ								
0	1	2	3	4	5	6	7	8	9	10	11	
12	GHERAIESTI											
	1.Gheraiesti	2,25	0,90	2.000	1.900	900	2.000	1.900	300	1.200	2.700	
	2.Gheraiestii Noi	2,25	0,90									
	3.Tetcani	2,25	0,90									

Zonare conform adresei nr. 4013/04,11,2015

sat Gheraesti	rang IV	zona A
celelalte sate	rang V	zona A

CIRCUMSCRIPTIA JUDECATORIEI
ROMAN

CURS LEU / EURO 4,6422

Nr crt	TERITORIUL ADMINISTRATIV AL COMUNEI	Valoarea minima de piata a terenurilor											
		INTRAVILAN - EUR/mp			EXTRAVILAN EUR/ha								
		Teren construibil indiferent de folosinta			TERENURI AGRICOLE						TERENURI NEAGRICOLE		
		amplasate in zona :			ARABIL		ALTE FOLOSINTE						
		Zona A	Zona B	Zona C	Zona 1	Zona 2	Pasuni /Fanete	Livezi	Vii	Neproductiv	Ape/balti/ helestea	Paduri	
		DE, DN, DJ			DE, DN, DJ								
0	1	2	3	4	5	6	7	8	9	10	11	12	
13	HORIA												
	1.Cotu Vames	4,50	2,25	0,45	2.500	2.200	1.000	1.900	1.800	300	1.200	2.700	
	2.Horia	7,00	4,00	1,50									

Obs: Primaria Horia nu a transmis documente actualizate privind incadrarea si impozitarea pe zone si nomenclator stradal

Nr.	Str.	Denumirea strazii	Zona
crt.	Fdt		Impoz
HORIA			
1	str	Pietei	A
2	str	Alecsandru cel Bun	A
3	str	Luncii pana la Cotul Luncii	B
4	str	Luncii de la Cotul Luncii la capat	C
5	str	Simion Barnutiu de la Pietii pana la X cu Reconstructiei	B
6	str	Simion Barnutiu de la Pietii de la Reconstructiei pana la Secerii	B
7	str	Simion Barnutiu de la X cu Secerii pana la capat	B
8	str	Florilor de la Pietii pana la X cu Reconstructiei	B
9	str	Florilor de la Reconstructiei pana la Secerii	B
10	str	Florilor de la X cu Secerii pana la capat	B
11	str	Eroilor pana la X cu Reconstructiei	B
12	str	Eroilor de la Reconstructiei pana la Secerii	B
13	str	Eroilor de la Secerii pana la capat	B
14	str	Castanilor pana la X cu Reconstructiei	B
15	str	Castanilor de la Reconstructiei pana la X cu Secerii	B
16	str	Castanilor de la Secerii la X cu Campului	B
17	str	Romana de la Reconstructiei pana la X cu Secerii	C
18	str	22 Decembrie pana la capat	C
19	str	Trecatoarea Luncii	C
20	str	Cotul Luncii	C
21	str	Tineretului	C

22	str	A Sahia pana la Reconstructiei	B
23	str	A Sahia de la Reconstructiei pana la Secerii	C
24	str	A Sahia de la Secerii pana la capat	D
25	str	Campului	D
26	str	Salcamilor	D
27	str	Reconstructiei de la Cotu Luncii la str Luncii	D
28	str	Reconstructiei de la Cotu Luncii la str Luncii	D
29	str	Agriculturii	D
COTU VAMES			
1	str	Plopului pana la str. Liman	A
2	str	Plopului str. Liman pana la capat	B
3	str	Vasile Lupu	B
4	str	Scolii	B
5	str	Cooperatiei	B
6	str	Liman	B
7	str	Straja	C
8	str	Fantanilor	C
9	str	Nuntasilor	C
10	str	Negurei	C
11	str	Nisipaci	C
12	str	Viisoara	B
13	str	Crangului	D
14	str	Romanitei	D
15	str	Siret	D
16	str	Cotu Vaii	D

CIRCUMSCRIPTIA JUDECATORIEI

ROMAN

CURS LEU / EURO 4,6422

Nr crt	TERITORIUL ADMINISTRATIV AL COMUNEI	Valoarea minima de piata a terenurilor									
		INTRAVILAN - EUR/mp		EXTRAVILAN EUR/ha							
		Teren constructibil indiferent de folosinta		TERENURI AGRICOLE					TERENURI NEAGRICOLE		
		amplasate in zona :		ARABIL		ALTE FOLOSINTE					
		Zona A	Zona B	Zona 1	Zona 2	Pasuni /Fanete	Livezi	Vii	Neproductiv	Ape/balti/helestea	Paduri
		DE, DN, DJ		DE, DN, DJ							
0	1	2	3	4	5	6	7	8	9	10	11
14	ICUSESTI										
	1.Balusesti	0,45	0,23	2.000	1.900	800	1.800	1.700	300	1.200	2.600
	2.Batranesti	0,45	0,23								
	3.Icusesti	0,90	0,45								
	4.Mesteacan	0,45	0,23								
	5.Rocna	0,45	0,23								
	6.Spiridonesti	0,45	0,23								
	7.Tabara	0,45	0,23								

Obs: Primaria Icusesti nu a transmis documente actualizate privind incadrarea si impozitarea pe zone si nomenclator stradal

CIRCUMSCRIPTIA JUDECATORIEI

ROMAN

CURS LEU / EURO 4,6422

Nr crt	TERITORIUL ADMINISTRATIV AL COMUNEI	Valoarea minima de piata a terenurilor										
		INTRAVILAN - EUR/mp		EXTRAVILAN EUR/ha								
		Teren constructibil indiferent de folosinta		TERENURI AGRICOLE						TERENURI NEAGRICOLE		
		amplasate in zona :		ARABIL		ALTE FOLOSINTE			Neproductiv	Ape/balti/helestee	Paduri	
		Zona A	Zona B	Zona 1	Zona 2	Pasuni /Fanete	Livezi	Vii				
		DE, DN, DJ		DE, DN, DJ								
0	1	2	3	4	5	6	7	8	9	10	11	
15	ION CREANGA											
	1.Averesti	0,45	0,23	2.100	2.000	900	1.800	1.700	300	1.200	2.700	
	2.Ion Creanga	1,50	0,68									
	3.Izvoru	0,45	0,23									
	4.Recea	0,45	0,23									
	5.Stejaru	0,45	0,23									

Obs: Primaria Ion Creanga nu a transmis documente actualizate privind incadrarea si impozitarea pe zone si nomenclator stradal
Zonare conf Adresa 7029/15,08,2014

sat Ion Creanga	rang IV	zona A,B,C,D
celelalte sate	rang V	zona A,B,C,D

CIRCUMSCRIPTIA JUDECATORIEI
ROMAN

CURS LEU / EURO 4,6422

Nr crt	TERITORIUL ADMINISTRATIV AL COMUNEI	Valoarea minima de piata a terenurilor										
		INTRAVILAN - EUR/mp		EXTRAVILAN EUR/ha								
		Teren construibil indiferent de folosinta		TERENURI AGRICOLE						TERENURI NEAGRICOLE		
		amplasate in zona :		ARABIL		ALTE FOLOSINTE						
		Zona A	Zona B	Zona 1	Zona 2	Pasuni /Fanete	Livezi	Vii	Neproductiv	Ape/balti/heleste	Paduri	
		DE, DN, DJ		DE, DN, DJ								
0	1	2	3	4	5	6	7	8	9	10	11	
16	MOLDOVENI											
	1.Hociungi	0,45	0,23	2.000	1.900	800	1.800	1.700	300	1.200	2.600	
	2.Moldoveni	0,90	0,45									

Obs: Primaria Moldoveni nu a transmis documente actualizate privind incadrarea si impozitarea pe zone si nomenclator stradal

Zonare conf Adresa 1457/26,08,2014

sat Moldoveni	rang IV	zona A,B,C,D
sat Hociungi	rang V	zona A,B,C,D

CIRCUMSCRIPTIA JUDECATORIEI

ROMAN

CURS LEU / EURO 4,6422

Nr crt	TERITORIUL ADMINISTRATIV AL COMUNEI	Valoarea minima de piata a terenurilor										
		INTRAVILAN - EUR/mp		EXTRAVILAN EUR/ha								
		Teren constructibil indiferent de folosinta amplasate in zona :		TERENURI AGRICOLE						TERENURI NEAGRICOLE		
		amplasate in zona :		ARABIL		ALTE FOLOSINTE				Neproductiv	Ape/balti/helestea	Paduri
		Zona A	Zona B	Zona 1	Zona 2	Pasuni /Fanete	Livezi	Vii				
		DE, DN, DJ		DE, DN, DJ								
0	1	2	3	4	5	6	7	8	9	10	11	
17	ONICENI											
	1.Ciornei	0,45	0,23	1.800	1.700	700	1.800	1.700	300	1.200	2.500	
	2.Gorun	0,45	0,23									
	3.Linsesti	0,45	0,23									
	4.Lunca	0,45	0,23									
	5.Marmureni	0,45	0,23									
	6.Oniceni	0,90	0,23									
	7.Pietrosu	0,45	0,23									
	8.Poiana Humei	0,45	0,23									
	9.Pustieta	0,45	0,23									
	10.Solca	0,45	0,23									
	11.Valea Enei	0,45	0,23									

Obs: Primaria Oniceni nu a transmis documente actualizate privind incadrarea si impozitarea pe zone si nomenclator stradal

Zonare conf Adresa 4021/25,08,2014

sat Moldoveni	rang IV	zona A,B,C,D
sat Hociungi	rang V	zona A,B,C,D

Nr.	Str.	Denumirea strazii	Zona
crt.	Fdt		Impoz
ONICENI			
1	str	Eroilor	A
2	str	Pompierului	B
3	str	Trestiana	C
4	str	Libertatii	C
5	str	Fundatura Haralambie	C
6	str	Amurgului	C
7	str	Fundatura Postasului	C
PUSTIETA			
1	str	Teilor	A
2	str	Castanului	B
3	str	Liliacului	B
4	str	Alunului	B
5	str	Plopilor	C
6	str	Visinilor	C
7	str	Prunilor	C
8	str	Merilor	C
MARMURENI			
1	str	Scolii	A

2	str	Salcamului	B
3	str	Tineretului	B
4	str	Viilor	B
5	str	Macesului	B
6	str	Ciresului	B
7	str	Gutuiului	B
8	str	In cot	B
9	str	Fundatura Novac	C
10	str	Nucilor	C
CIORNEI			
1	str	Islaz	A
2	str	Sub deal	B
3	str	Cornului	B
4	str	Pinului	B
LUNCA			
1	str	Bradului	A
2	str	La Rem	B
3	str	La Uluce	C
4	str	Livezilor	C
5	str	Babenilor	C
6	str	Trifoiului	C
7	str	Cizmarului	C
PIETROSU			
1	str	Berzelor	A
2	str	Burlacilor	B

3	str	Ses Balanu	B
SOLCA			
1	str	Finului	A
2	str	Aleea Consilierilor	B
3	str	La stupina	B
POIANA HUMEI			
1	str	Soseaua Bacaului	A
2	str	La catarg	B
3	str	Fundatura Trei veri	C
4	str	Dealul Poenii	C
5	str	La Ciurchelea	C
6	str	Fundatura Pacii	C
7	str	Drum Cocea	C
VALEA ENEI			
1	str	Primaverii	A
2	str	Avionului	B
3	str	Cantonului	B
4	str	Fundatura Stegaru	B
5	str	Fierariei	C

CIRCUMSCRIPTIA JUDECATORIEI

ROMAN

CURS LEU / EURO 4,6422

Nr crt	TERITORIUL ADMINISTRATIV AL COMUNEI	Valoarea minima de piata a terenurilor										
		INTRAVILAN - EUR/mp		EXTRAVILAN EUR/ha								
		Teren constructibil indiferent de folosinta		TERENURI AGRICOLE					TERENURI NEAGRICOLE			
		amplasate in zona :		ARABIL		ALTE FOLOSINTE						
		Zona A	Zona B	Zona 1	Zona 2	Pasuni /Fanete	Livezi	Vii	Neproductiv	Ape/balti/helestea	Paduri	
		DE, DN, DJ		DE, DN, DJ								
0	1	2	3	4	5	6	7	8	9	10	11	
18	PANCESTI											
	1.Ciurea	0,45	0,23	2.000	1.800	700	1.800	1.700	300	1.200	2.500	
	2.Holm	0,45	0,23									
	3.Patricheni	0,45	0,23									
	4.Pinesti	0,90	0,45									
	5.Talpalai	0,45	0,23									

Obs: Primaria Pancesti nu a transmis documente actualizate privind incadrarea si impozitarea pe zone si nomenclator stradal

Zonare conf Adresa 2139/19,08,2014

sat Pancesti	rang IV	zona A,B,C,D
celelalte sate	rang V	zona A,B

CIRCUMSCRIPTIA JUDECATORIEI
ROMAN

CURS LEU / EURO 4,6422

Nr crt	TERITORIUL ADMINISTRATIV AL COMUNEI	Valoarea minima de piata a terenurilor									
		INTRAVILAN - EUR/mp		EXTRAVILAN EUR/ha							
		Teren constructibil indiferent de folosinta		TERENURI AGRICOLE					TERENURI NEAGRICOLE		
		amplasate in zona :		ARABIL		ALTE FOLOSINTE					
		Zona A	Zona B	Zona 1	Zona 2	Pasuni /Fanete	Livezi	Vii	Neproductiv	Ape/balti/ helestea	Paduri
		DE, DN, DJ		DE, DN, DJ							
0	1	2	3	4	5	6	7	8	9	10	11
19	POIENARI										
	1.Bunghi	0,45	0,23	2.000	1.800	700	1.800	1.700	300	1.200	2.600
	2.Poienari	0,90	0,45								
	3.Sacaleni	0,45	0,23								

Obs: Primaria Poienari nu a transmis documente actualizate privind incadrarea si impozitarea pe zone si nomenclator stradal

**CIRCUMSCRIPTIA JUDECATORIEI
ROMAN**

CURS LEU / EURO 4,6422

Nr crt	TERITORIUL ADMINISTRATIV AL COMUNEI	Valoarea minima de piata a terenurilor										
		INTRAVILAN - EUR/mp		EXTRAVILAN EUR/ha								
		Teren constructibil indiferent de folosinta		TERENURI AGRICOLE						TERENURI NEAGRICOLE		
		amplasate in zona :		ARABIL		ALTE FOLOSINTE						
		Zona A	Zona B	Zona 1	Zona 2	Pasuni /Fanete	Livezi	Vii	Neproductiv	Ape/balti/ helestee	Paduri	
		DE, DN, DJ		DE, DN, DJ								
0	1	2	3	4	5	6	7	8	9	10	11	
20	ROMANI											
	1.Gosmani	0,90	0,45	2.000	1.900	700	1.800	1.700	300	1.200	2.600	
	2.Romani	1,35	0,45									
	3.Silistea	1,35	0,45									

Obs: Primaria Romani nu a transmis documente actualizate privind incadrarea si impozitarea pe zone si nomenclator stradal

Zonare conf Adresa 5242/06,08,2014

sat Romani	rang IV	zona A,B,C,D
celelalte sate	rang V	zona A,B

**CIRCUMSCRIPTIA JUDECATORIEI
ROMAN**

CURS LEU / EURO 4,6422

Nr crt	TERITORIUL ADMINISTRATIV AL COMUNEI	Valoarea minima de piata a terenurilor										
		INTRAVILAN - EUR/mp		EXTRAVILAN EUR/ha								
		Teren constructibil indiferent de folosinta		TERENURI AGRICOLE						TERENURI NEAGRICOLE		
		amplasate in zona :		ARABIL		ALTE FOLOSINTE						
		Zona A	Zona B	Zona 1	Zona 2	Pasuni /Fanete	Livezi	Vii	Neproductiv	Ape/balti/ heleste	Paduri	
		DE, DN, DJ		DE, DN, DJ								
0	1	2	3	4	5	6	7	8	9	10	11	
21	RUGINOASA											
	1.Bozienii de Sus	1,35	0,45	1.900	1.800	700	2.000	2.000	300	1.200	2.700	
	2.Ruginoasa	1,35	0,45									

Obs: Primaria Ruginoasa nu a transmis documente actualizate privind incadrarea si impozitarea pe zone si nomenclator stradal

CIRCUMSCRIPTIA JUDECATORIEI

ROMAN

CURS LEU / EURO 4,6422

Nr crt	TERITORIUL ADMINISTRATIV AL COMUNEI	Valoarea minima de piata a terenurilor										
		INTRAVILAN - EUR/mp		EXTRAVILAN EUR/ha								
		Teren constructibil indiferent de folosinta		TERENURI AGRICOLE						TERENURI NEAGRICOLE		
		amplasate in zona :		ARABIL		ALTE FOLOSINTE						
		Zona A	Zona B	Zona 1	Zona 2	Pasuni /Fanete	Livezi	Vii	Neproductiv	Ape/balti/heleste	Paduri	
		DE, DN, DJ		DE, DN, DJ								
0	1	2	3	4	5	6	7	8	9	10	11	
22	SABAOANI											
	1.Sabaoani	4,50	2,25	2.300	2.100	900	1.900	1.800	300	1.200	2.700	
	2.Traian	5,40	2,70									

Obs: Primaria Sabaoani nu a transmis documente actualizate privind incadrarea si impozitarea pe zone si nomenclator stradal

Zonare conf Adresa 3014/25,08,2014

sat Sabaoani	rang IV	zona A
sat Traian	rang V	zona A

**CIRCUMSCRIPTIA JUDECATORIEI
ROMAN**

CURS LEU / EURO 4,6422

Nr crt	TERITORIUL ADMINISTRATIV AL COMUNEI	Valoarea minima de piata a terenurilor										
		INTRAVILAN - EUR/mp		EXTRAVILAN EUR/ha								
		Teren construibil indiferent de folosinta		TERENURI AGRICOLE						TERENURI NEAGRICOLE		
		amplasate in zona :		ARABIL		ALTE FOLOSINTE						
		Zona A	Zona B	Zona 1	Zona 2	Pasuni /Fanete	Livezi	Vii	Neproductiv	Ape/balti/ helestee	Paduri	
		DE, DN, DJ		DE, DN, DJ								
0	1	2	3	4	5	6	7	8	9	10	11	
23	SAGNA											
	1.Lutca	1,80	0,68	2.000	1.900	900	2.000	1.900	300	1.200	2.800	
	2.Sagna	2,25	0,90									
	3.Vulpasesti	0,45	0,23									

Obs: Primaria Sagna nu a transmis documente actualizate privind incadrarea si impozitarea pe zone si nomenclator stradal

CIRCUMSCRIPTIA JUDECATORIEI
ROMAN

CURS LEU /EURO 4,6422

Nr crt	TERITORIUL ADMINISTRATIV AL COMUNEI	Valoarea minima de piata a terenurilor									
		INTRAVILAN - EUR/mp		EXTRAVILAN EUR/ha							
		Teren constructibil indiferent de folosinta		TERENURI AGRICOLE					TERENURI NEAGRICOLE		
		amplasate in zona :		ARABIL		ALTE FOLOSINTE					
		Zona A	Zona B	Zona 1	Zona 2	Pasuni /Fanete	Livezi	Vii	Neproductiv	Ape/balti helestee	Padu ri
		DE, DN, DJ		DE, DN, DJ							
0	1	2	3	4	5	6	7	8	9	10	11
24	SECUIENI										
	1.Basta	0,45	0,23	2.200	2.100	900	1.900	1.800	300	1.200	2.600
	2.Barjoveni	0,45	0,23								
	3.Bogzesti	0,45	0,23								
	4.Butnaresti	0,45	0,23								
	5.Giulesti	0,45	0,23								
	6.Prajesti	0,45	0,23								
	7.Secuieni	1,80	0,90								
	8.Secuienii Noi	2,70	1,35								
	9.Uncesti	0,45	0,23								

Obs: Primaria Secuieni nu a transmis documente actualizate privind incadrarea si impozitarea pe zone si nomenclator stradal

Zonare conf Adresa 4440/13,08,2014

sat Secuieni	rang IV	zona A
celelalte sate	rang V	zona B

CIRCUMSCRIPTIA JUDECATORIEI

ROMAN

CURS LEU / EURO 4,6422

Nr crt	TERITORIUL ADMINISTRATIV AL COMUNEI	Valoarea minima de piata a terenurilor										
		INTRAVILAN - EUR/mp		EXTRAVILAN EUR/ha								
		Teren constructibil indiferent de folosinta		TERENURI AGRICOLE						TERENURI NEAGRICOLE		
		amplasate in zona :		ARABIL		ALTE FOLOSINTE						
		Zona A	Zona B	Zona 1	Zona 2	Pasuni /Fanete	Livezi	Vii	Neproductiv	Ape/balti/ helestee	Paduri	
		DE, DN, DJ		DE, DN, DJ								
0	1	2	3	4	5	6	7	8	9	10	11	
25	STANITA											
	1.Chicerea	0,45	0,23	1.900	1.700	700	1.800	1.700	300	1.200	2.400	
	2.Ghidion	0,45	0,23									
	3.Poienile Oancei	0,45	0,23									
	4.Stanita	0,90	0,45									
	5.Todireni	0,45	0,23									
	6.Veja	0,45	0,23									
	7.Vladnicele	0,45	0,23									

Obs: Primaria Stanita nu a transmis documente actualizate privind incadrarea si impozitarea pe zone si nomenclator stradal

CIRCUMSCRIPTIA JUDECATORIEI
ROMAN

CURS LEU / EURO 4,6422

Nr crt	TERITORIUL ADMINISTRATIV AL COMUNEI	Valoarea minima de piata a terenurilor										
		INTRAVILAN - EUR/mp		EXTRAVILAN EUR/ha								
		Teren constructibil indiferent de folosinta		TERENURI AGRICOLE						TERENURI NEAGRICOLE		
		amplasate in zona :		ARABIL		ALTE FOLOSINTE						
		Zona A	Zona B	Zona 1	Zona 2	Pasuni /Fanete	Livezi	Vii	Neproductiv	Ape/balti/ helestea	Paduri	
		DE, DN, DJ		DE, DN, DJ								
0	1	2	3	4	5	6	7	8	9	10	11	
26	TAMASENI											
	1.Adjudeni	1,80	0,68	2.000	1.900	900	2.000	1.900	300	1.200	2.700	
	2.Tamaseni	2,25	0,90									

Zonare conform adresei nr. 1617/01,10,2015

sat Tamaseni	rang IV	zona A
sat Adjudeni	rang V	zona A

CIRCUMSCRIPTIA JUDECATORIEI
ROMAN

CURS LEU / EURO 4,6422

Nr crt	TERITORIUL ADMINISTRATIV AL COMUNEI	Valoarea minima de piata a terenurilor										
		INTRAVILAN - EUR/mp		EXTRAVILAN EUR/ha								
		Teren constructibil indiferent de folosinta		TERENURI AGRICOLE						TERENURI NEAGRICOLE		
		amplasate in zona :		ARABIL		ALTE FOLOSINTE						
		Zona A	Zona B	Zona 1	Zona 2	Pasuni /Fanete	Livezi	Vii	Neproductiv	Ape/balti/ helestea	Paduri	
		DE, DN, DJ		DE, DN, DJ								
0	1	2	3	4	5	6	7	8	9	10	11	
27	TRIFESTI											
	1.Miron Costin	0,90	0,45	2.300	2.100	900	1.900	1.800	300	1.200	2.700	
	2.Trifesti	2,70	1,35									

Zonare conform adresei nr. 6306/07,12,2015

sat Trifesti	rang IV	zona A
celelalte sate	rang V	zona A

CIRCUMSCRIPTIA JUDECATORIEI
ROMAN

CURS LEU / EURO 4,6422

Nr crt	TERITORIUL ADMINISTRATIV AL COMUNEI	Valoarea minima de piata a terenurilor										
		INTRAVILAN - EUR/mp		EXTRAVILAN EUR/ha								
		Teren construibil indiferent de folosinta		TERENURI AGRICOLE						TERENURI NEAGRICOLE		
		amplasate in zona :		ARABIL		ALTE FOLOSINTE				Neproductiv	Ape/balti/ helestee	Paduri
		Zona A	Zona B	Zona 1	Zona 2	Pasuni /Fanete	Livezi	Vii				
		DE, DN, DJ		DE, DN, DJ								
0	1	2	3	4	5	6	7	8	9	10	11	
28	VALEA URSULUI											
	1.Bucium	0,45	0,23	1.800	1.700	700	1.900	1.800	300	1.200	2.800	
	2.Chilii	0,45	0,23									
	3.Giurgeni	0,45	0,23									
	4.Muncelu de Jos	0,45	0,23									
	5.Valea Ursului	0,90	0,45									

Obs: Primaria Valea Ursului nu a transmis documente actualizate privind incadrarea si impozitarea pe zone si nomenclator stradal

CIRCUMSCRIPTIA JUDECATORIEI
ROMAN

CURS LEU / EURO 4,6422

Nr crt	TERITORIUL ADMINISTRATIV AL COMUNEI	Valoarea minima de piata a terenurilor										
		INTRAVILAN - EUR/mp		EXTRAVILAN EUR/ha								
		Teren constructibil indiferent de folosinta		TERENURI AGRICOLE						TERENURI NEAGRICOLE		
		amplasate in zona :		ARABIL		ALTE FOLOSINTE				Neproductiv	Ape/balti/helestea	Paduri
		Zona A	Zona B	Zona 1	Zona 2	Pasuni /Fanete	Livezi	Vii				
		DE, DN, DJ		DE, DN, DJ								
0	1	2	3	4	5	6	7	8	9	10	11	
29	VALENI											
	1.David	0,45	0,23	1.900	1.800	800	1.900	1.800	300	1.200	2.700	
	2.Moreni	0,45	0,23									
	3.Munteni	0,45	0,23									
	4.Valeni	0,90	0,45									

Zonare conform HCL nr. 84/23,12,2013

Valeni	rang IV	patru zone : A, B, C,D
Moreni	rang V	patru zone : A, B, C,D
Munteni	rang V	doua zone B si C
David	rang V	doua zone B si C

VIII. Concluzii

Valorile rezultate prin prezentul studiu poate constitui o documentatie de bază în activitatea membrilor Camerei Notarilor Publici Bacau, in vederea stabilirii valorilor minime de piata a terenurilor, in urmatoarele conditii:

- valorile propuse rezultate din prezentul studiu de piata constituie VALORI MINIME ORIENTATIVE DE PIATA pentru stabilirea taxelor notariale ;
- prevederile documentatiei au fost elaborate pentru urmatoarele tipuri de proprietati imobiliare : terenuri intravilane si extravilane ;
- datorita fluctuatiilor pietei imobiliare, a conditiilor de dezvoltare economica, a statutului Romaniei de membru UE precum si a mobilității pietei imobiliare, valabilitatea datelor prezentate este de maximum 12 luni.

Piatra Neamt, Decembrie 2017

SC EXPERT EVAL SRL
Admin. Neculai Postole



W. Postole

TERENURI Zona A+,A

<http://lilianabestimobiliare.ro/vanzari-terenuri/713-terenpiatra-neamt85-euomp.html>

100 euro/mp

Piatra Neamt_ zona Precista_17 000 euro

Teren intravilan, suprafata de 170 mp, cartier Precista, toate utilitatile (apa, lumina, gaz).

Pret:17 000 euro.

Oferta valabila la data de 30.10. 2017, terenul se afla situat in cartierul Precista zona Gostat . Terenul are forma regulata, plana; Utilitati:apa, CE, gaz metan; suprafata de 170 mp, pret negociabil la fata locului 100 euro/mp; conf discutiei telefonice (0740707697) cu agentul imobiliar.

20 marți, 17 octombrie 2017 **PUBLICITATE**

<p>teren 550 mp, situat pe str. Bufărului, în spate la Agricola Internațional, cu proiect autorizat + toate autorizațiile pentru casă de locuit, rălăbile trei ani, preț 55.000 euro reg. 0730/633209 (6.15/500)</p> <p>Teren (loturi de 700 mp), situat în zona Peco Vânători (Showroom Renault), cu toate utilitățile, acces din DN1, preț 29 euro/mp, 0730/633209 (6.15/500)</p> <p>Teren 960 mp + casă bătrânească demolabilă, str. Dragoș Vodă, deschiderea 18 m, toate utilitățile (gaz, apă, canal, curent), 45.000 euro neg. 0728/175866 (6.15/500)</p> <p>Teren 750 mp, situat în zona Ursuleț, poziție deosebită, deschidere 25 m, toate utilitățile, 49 euro/mp negociabil, 0730/633209 (6.15/500)</p> <p>Teren Bistrița, 1800 mp, curent electric, 22 euro/mp, 0751/799831 (6.7/100)</p>	<p>tru, comuna Ștefan cel Mare, la intrare la strada principală, cu autorizație de construcție, 0741/651893 (1.5)</p> <p>Căciulești, 800 mp, apă, electricitate, îngrădit, 7,5 euro/mp, 0740/377124 (1.3/100)</p> <p>Gloduri, spre Biserican, 2400 mp, 17 euro/mp, negociabil, 0742/765770 (1.6/300)</p> <p>Bistrița, la asfalt, loturi 1000 mp, 0742/765770 (1.6/300)</p> <p>P. Neamț, ultracentral, 353 mp, 0742/765770 (1.6/300)</p> <p>Vaduri, 2000 mp, utilități, pe malul lacului, 0742/765770 (1.6/300)</p> <p>Calea Romanului, la șosea, 6000 mp, 0742/765770 (1.6/300)</p> <p>1 Decembrie 1918, 1700 mp, 0742/765770 (1.6/300)</p> <p>Fermelor, la asfalt, utilități, 2500 mp, 0742/765770 (1.6/300)</p>	<p>lizata, Ursuleți, vedere lac, 0748/684413 (1.1/300)</p> <p>Casa veche și teren 700 mp, str. Dragoș Vodă, toate utilitățile 0748/684413 (1.1/300)</p> <p>Teren, 6.000 mp. str. Fermelor, cu toate utilitățile, 0748/684413 (1.1/300)</p> <p>Teren, 400 mp, Gara Veche, toate utilitățile, deschidere 17 m, 0748/684413 (1.1/300)</p> <p>Teren 950 mp, str. Petru Movila, toate utilitățile, 0748/684413 (1.1/300)</p> <p>Teren, 400 mp, zona P-ta Centrala, la strada, toate utilitățile, 35000 euro, 0748/684413 (1.1/300)</p> <p>Vand teren intravilan, 3.100 mp, Viisoara, Smarandita, la asfalt, utilități complete, vie, livada, 12 Euro/mp. Telefon contact 0751/195.115 (1.1/300)</p> <p>Vand urgent 3.500 mp, teren intra-</p>	<p> Caut casă de lung, zona S Roșie, Vânător Turturești, Bote ta, tel. 0752/37</p> <p> Caut sa incl apartament, 0753.787870 (</p> <p> Ofte Primesc în gaz bune, Piața 0751/255921</p> <p>Apartment 3 parter, 2 intr parcare, str. B</p>
--	---	--	---

Teren, 400 mp, zona P-ta Centrala, la strada, toate utilitatile, 35000 euro, 0748/684413 (1.1/300)

Oferta valabila la data de 30.10. 2017, terenul se afla situat in str Dimitrie Leonida -zona Bradet. Terenul are forma regulata, plana; Utilitati:apa, CE, gaz metan; acces din drum asfaltat suprafata de 400 mp, pret negociabil la fata locului 88 euro/mp; conf discutiei telefonice (0748684413) cu agentul imobiliar.

<https://www.olx.ro/oferta/teren-piatra-neamt-cartierul-valea-vie-ID6HuKC.html#0133368ff4>



80 000 €

100.000€ pentru prima ta c

Trimite mesaj

0774 487 398

Piatra Neamt, judet Neamt
Vezi pe harta



Constantin

Pe site din ian 2015

Anunturile utilizatorului

Teren piatra neamt cartierul valea vie

Piatra Neamt, judet Neamt | Adaugat de pe telefon | La 11:17, 2 octombrie 2017,
Numar anunt: 99024330

Oferit de **Proprietar** Extravilan / intravilan **Intravilan**

Suprafata utila **1 100 m²**

Publicitate **Reclama ta pe OLX!**

Vand teren cartier valea vie, str dragos voda, 1100 mp ,pret 80.000e negociabil , exclus agentiile imobiliare.

Oferta valabila la data de 30.10. 2017, terenul se afla situat in zona str Dragos Voda . Terenul are forma neregulata, inclinata; Utilitati:apa, CE, gaz metan, canalizare; suprafata de 1100 mp, pret negociabil la fata locului 73 euro/mp; conf discutiei telefonice (0774487398) cu agentul imobiliar.

ZONA B

<https://lajumate.ro/teren-intravilan-zona-darmanesti-1000-mp-3359769.html>

Inbox - mihai x Inbox - exp... x Microsoft Out... x Facebook x Anunțuri Ter... x Teren, 1 Dec... x Teren intravil... x Negociabil ter... x

← → ↻ <https://lajumate.ro/teren-intravilan-zona-darmanesti-1000-mp-3359769.html> 🔍 ☆ ☰

lajumate.ro Autentificare Creare Cont Ajutor + ADAUGĂ ANUNȚ


Teren intravilan Zona Darmanesti 1000 mp

📍 Piatra Neamt, Neamt

🕒 Acum o săptămână

25.000 EUR

1/2



Zona Darmanesti Tip teren Fîneașă

Clasificare teren	Intravilan	Suprafață teren (m ²)	1000
-------------------	------------	-----------------------------------	------

Teren str. Pepinierilor, 1000 mp, deschidere 30 m, intravilan, utilitati langa teren.

Vrei să adaugi anunț rapid?
Descarcă acum aplicația Lajumate.ro

PRET VANZARE → 25 euro/mp
Pentru mai multe detalii, ne puteți contacta pe:
→ dinamicimobiliare@yahoo.com
→ persoana de contact: Maricica Erbasu
→ telefon: 0740.428.960

DINAMIC IMOBILIARE
Dinamic Imobiliare
COMPARA
0233235333
TRIMITE MESAJ
SALVEAZĂ ANUNȚUL

CASE PE STRUCTURA METALICĂ
www.casemetal.ro
0773 751 610

start | Inbox - Out... | Total Comm... | Teren intrav... | Metodologia... | TERENURI Z... | Microsoft Ex... | Gadwin Print... | EN | 09:39

<https://lajumate.ro/negociabil-teren-intravilan-2700mp-darmanesti-6153739.html>

Inbox - mihai x Inbox - exp... x Microsoft Out... x Facebook x Anunțuri Ter... x Teren, 1 Dec... x Teren intravil... x Negociabil ter... x

← → ↻ <https://lajumate.ro/negociabil-teren-intravilan-2700mp-darmanesti-6153739.html> 🔍 ☆ ☰

lajumate.ro Autentificare Creare Cont Ajutor + ADAUGĂ ANUNȚ


Negociabil teren intravilan 2700mp Darmanesti

📍 Piatra Neamt, Neamt

🕒 Acum o săptămână

30 EUR

1/7



Zona Darmanesti Tip teren Teren construcții

Clasificare teren	Intravilan	Suprafață teren (m ²)	2700
-------------------	------------	-----------------------------------	------

str Apusului, Piatra Neamt, canalizare, apa, gaz

Vrei să adaugi anunț rapid?
Descarcă acum aplicația Lajumate.ro

Călin
PERSONAL FIZIC
0723650632
TRIMITE MESAJ
SALVEAZĂ ANUNȚUL

Afacerea dvs. are nevoie de un site web?
Creare și administrare site-uri web profesionale
FIBERIT

DISTRIBUIE PE FACEBOOK

start | Inbox - Out... | Total Comm... | Negociabil t... | Metodologia... | TERENURI Z... | Microsoft Ex... | Gadwin Print... | EN | 09:40

<https://www.olx.ro/oferta/teren-1000-mp-si-autorizatie-de-constructie-pentru-vila-tip-duplex-ID6SgEu.html#dc9a33aed0>

23 000 €
Negociabil

Credit Agricole
Te costă doar 5 lei pe lună pentru fiecare 1000 lei împrumutați.

Trimite mesaj

0771 471 311

Râta Neamt, judet Neamt
Vezi pe harta

Ionut
Pe site din Ian 2016

Amintire utilizatorului

Raporteaza Tipare

Teren 1000 mp si Autorizatie de Constructie pentru vila tip duplex
Piatra Neamt, judet Neamt Adaugat La 00:04, 5 octombrie 2017. Numar anunt: 101591742

[Intră pe site](#) [Contribuie](#)

[Promoveaza anuntul](#) [Actualizeaza anuntul](#)

Oferit de **Proprietar** Extravilan / intravilan **Intravilan**

Suprafata utila **1 000 m²**

Telecom **IA-TI TELEVIZIUNE SI INTERNET SI AI 100 LEI CADOU.**

Teren cu deschidere la strada Bancii (aceasta strada este paralela cu str Fermelor). Apa, canalizarea, curentul electric si gazul sunt aduse in fata terenului. Asfaltarea strazii se va face cat mai repede deoarece au pus deja canalizarea. Optional va putem transmite si autorizatia de constructie a unei vile tip duplex cu valabilitate de inca 2 ani. Toate taxele la zi. Terenul are 23m x 46 m
In poze veti gasi si schema duplexului.

Hai in aplicatie

Se așteaptă googleads.g.doubleclick.net... Acceptăți folosirea cookies. Continuarea navigării implică acceptarea lor. [Afla mai multe detalii.](#) **ACCEPT**

start | Inbox - Outlook Ex... | Total Commander 6... | Teren 1000 mp si A... | Anexa B - Date de ... | Gadwin PrintScreen ... | EN | 12:34

Toate utilitatile la drum (apa, electricitate, gaz si canalizare)

Acces din drum neasfaltat

Contactat telefonic, oferta valabila 30.10.2017

Alte zone

<https://www.olx.ro/oferta/teren-intravilan-zona-fermelor-piatra-neamt-ID928yh.html#dc9a33aed0>

Teren intravilan zona fermelor Piatra Neamt
Piatra Neamt, Judet Neamt
Numar anunt: 13349657

21 500 €

Credit de la Credit Agricole Dobanzi fixe, rate benefice **ATAI** **decontat**

Trimite mesaj

07409 13557

Piatra Neamt, Judet Neamt
Vezi pe harta

Daniel Ionut
Pe site din sep 2015

Amanturile utilizatorului

Raporteaza Tipareste

Ofert de Proprietar Extravilan / intravilan Intravilan

Suprafata utila 1 000 m²

Teleokm **TELEVIZIUNE + INTERNET + VOCE = TV CADOU**

1000m pătrati teren intravilan strada călugărului cu deschiderea de 18 m. Strada paralela cu strada Fermelor, pe partea cu Praktiker. Priveliste deosebite. Toate utilitățile în zonă cu case în imediata învecinătate. Terenul a fost nivelat și este pregătit pentru construcție. Telefon 740913557

Accept site foloseste cookies. Continuarea navigarii implica acceptarea lor. **Afla mai multe detalii.** ACCEPT

Utilitati in apropiere (la casele vecine)

Contactat telefonic, oferta valabila 30.10.2017

<https://www.olx.ro/oferta/teren-fermelor-ID8vIGR.html#dc9a33aed0>

PENTRU O TOAMNA CU STIL.
Colectia Noua Sense Toamna Iarna 2017 - 2018

25 €

Credit Agricole Te costa doar 5 lei pe luna pentru fiecare 1000 lei imprumutati.

Trimite mesaj

0754 917 298

Piatra Neamt, Judet Neamt
Vezi pe harta

Alina P
Pe site din nov 2013

Amanturile utilizatorului

Raporteaza Tipareste

Ofert de Proprietar Extravilan / intravilan Intravilan

Suprafata utila 716 m²

Teleokm **TELEVIZIUNE + INTERNET + VOCE = TV CADOU**

terenul se afla pe strada fermelor vizavi de Praktiker. La 100 de metri pe partea stanga cum se merge de la Praktike spre 1 mai. in poze se vede o casa culoarea mustar,terenul fiind in spatele casei respective.

ING

Faci o plata cu cardul pe luna si scapi de grija comisionanelor!

Afla mai multe

Mag Încearcă

Accept site foloseste cookies. Continuarea navigarii implica acceptarea lor. **Afla mai multe detalii.** ACCEPT

Teren 716 mp deschidere de aprox. 14 m.

Contactat telefonic, oferta valabila 30.10.2017

ZONA C

<https://www.olx.ro/oferta/teren-intravilan-piatra-neamt-ID75Fwe.html#105c62ab9c>

The screenshot shows the OLX website interface. At the top, there are navigation links for 'Inapoi', 'Anunturi Critei', 'Imobiliare Critei', and 'Terenuri Critei'. The main heading reads 'Pentru o toamna cu stil.' followed by 'Calendaria Noua Sense Thamma lama 2017 - 2018 fashionnsense m'. The listing is for 'Teren intravilan Piatra Neamt' in 'Ciritel, judet Neamt', posted on October 14, 2017. The price is 12 €, with a red button indicating '100.000€ pentru prima ta casa'. Contact information includes a phone number '0752 848 108' and a 'Trimite mesaj' button. The listing details include 'Ofert de Proprietar', 'Suprafata utila 1400 m²', and a Telekom offer: 'La pachetul TV+Internet+Voce primesti cadou un TV!'. The description states: 'Vand teren intravilan , toate actele la zi ! Zona Fermelor - Critei -3 cai de acces , una este asfaltata -zona liniștită , priveliste plăcută -deschiderea este de 13 m -utilitățile sunt in apropiere ! Merita vazut!'. There are 950 views and a 'Hai in aplicatie' button. A sidebar on the right shows the user 'Oana' and a '2018 VIKING VI EPS RANCH EDITION' advertisement.


<https://lajumate.ro/teren-intravilan-ciritei-2830-mp-4432701.html>

The screenshot shows the Lajumate.ro website interface. The listing is for 'Teren intravilan Ciritel 2830 mp' in 'Piatra Neamt, Neamt', priced at 10 EUR. The user 'Mihalcut Mana' is listed with a phone number '0752133723'. There are buttons for 'TRIMITE MESAJ', 'SALVEAZĂ ANUNȚUL', and 'storia' with two smaller images. A table provides details: 'Zona Ciritel', 'Tip teren Intravilan', and 'Teren construcții 2830'. The description reads: 'Vand teren intravilan, Ciritel, strada Eou Apetri, între case. Deschidere 20 m, lungime 140, beneficiaza de toate utilitățile. Acte la zi.' A yellow box encourages: 'Vrei să adaugi anunț rapid? Descarcă acum aplicația Lajumate.ro'. The Windows taskbar at the bottom shows the time as 09:37.

https://www.olx.ro/oferta/avantajos-teren-5470-mp-ciritei-ID3r8NW.html#105c62ab9c

Inbox - mihaelastroj... Inbox - exper... Microsoft Outlook Wi... Facebook... Wind teren intravilan... AVANTAJOS ! Teren E...
https://www.olx.ro/oferta/avantajos-teren-5470-mp-ciritei-ID3r8NW.html#105c62ab9c

Pentru o toamna cu stil.
Colectia Noua Sense Toamna lama 2017 - 2018 fashionsense.ro



9,50 €

100.000€ pentru prima ta casă

Trimite mesaj

0722 307 252

Piatra Neamt, judet Neamt
Vezi pe harta

Movila Victor
Pe site din dec 2013

Anunturile utilizatorului

Raporteaza Tapaeste

AVANTAJOS ! Teren 5470 mp, Ciritei
Piatra Neamt, judet Neamt Adaugat La 12:06, 8 octombrie 2017, Numar anunt: 50797711

Intră pe site Contribuie

Promoveaza anuntul Actualizeaza anuntul

Ofertă de Proprietar Extravilan / intravilan Intravilan

Suprafata utila 5 470 m²

Telekom La pachetul TV+Internet+Voce primesti cadou un TV!

5470 mp teren intravilan in mun. Piatra Neamt, str.Ciocarliei, deschidere 115 m.

Hai in aplicatie

Se procesează solicitarea...


start Inbox - Outl... Total Comm... AVANTAJOS... Metodologia... TERENURI Z... Microsoft Ex... Gadwin Print... EN 09:34

https://lajumate.ro/1400mp-teren-intravilan-strada-erou-apatetri-6436577.html

Inbox - mihaelastroj... Inbox - exper... Microsoft Outlook... Facebook... Anunturi Terenu... Teren pitoresc B... 1400mp teren in...
https://lajumate.ro/1400mp-teren-intravilan-strada-erou-apatetri-6436577.html

Autentificare Creare Cont Ajutor + ADAUGA ANUNT

1400mp teren intravilan strada Erou Apetri
Piatra Neamt, Neamt
Acum 2 săptămâni 15.500 EUR



1/2

Agentia LilianaBEST
0740707697

lajumate.ro

Zona	Ciritei	Tip teren	Teren construcții
Clasificare teren	Intravilan	Suprafață teren (m ²)	1400

Ofertă spre vânzare 1400 mp teren intravilan Piatra Neamt, strada Erou Apetri, acte la zi, deschidere 12 ml, Fret:15500 euro

Vrei să adaugi anunț rapid? Descarcă acum aplicația Lajumate.ro

Libbest22
CONTRAT

0740707697

TRIMITE MESAJ

SALVEAZĂ ANUNȚUL

Afacerea dvs. are nevoie de un site web?

Creare si administrare si mentinut web profesional

FIBERIT

start Inbox - Outl... Total Comm... 1400mp ter... Metodologia... TERENURI Z... Microsoft Ex... Gadwin Print... EN 09:46

ZONA D (Ciritei, Valeni, Doamna)

<https://www.olx.ro/oferta/teren-in-spatele-regimentului-langa-gardens-ID92pyP.html#2185cdfd48>

The screenshot shows a web browser window displaying an OLX advertisement. The browser's address bar shows the URL: <https://www.olx.ro/oferta/teren-in-spatele-regimentului-langa-gardens-ID92pyP.html#2185cdfd48>. The advertisement features a main image of a hand pointing to a map on a document. To the right of the image is a sidebar with a price tag of 5 €, a 'Credit Agricole' offer, a 'Trimite mesaj' button, a phone number '0744 256 638', a location map for Piatra Neamt, and a profile for Gabriel. The main text of the ad reads: 'Teren în spatele regimentului, lângă Gardens Piatra Neamt, Judet Neamt', 'Adaugat de pe telefon. La 15:22, 2 noiembrie 2017.', 'Numar anunt: 133561929', 'Ofert de Proprietar', 'Suprafata utila: 4 000 m²', 'Publicitate: Reclama ta pe OLX!', and 'Super teren in spatele regimentului, lângă Gardens, la 50 m de strada, ideal pentru orice fel de constructie'.

<https://www.olx.ro/oferta/urgent-teren-ID9ujJL.html#2185cdfd48>

The screenshot shows a web browser window displaying an OLX advertisement. The browser's address bar shows the URL: <https://www.olx.ro/oferta/urgent-teren-ID9ujJL.html#2185cdfd48>. The advertisement features a main image of a large, open plot of land. To the right of the image is a sidebar with a price tag of 7 €, a 'Credit Agricole' offer, a 'Trimite mesaj' button, a phone number '0722 718 007', a location map for Piatra Neamt, and a profile for Rascanescu Alexandru. The main text of the ad reads: 'Urgent teren Piatra Neamt, Judet Neamt', 'Adaugat La 16:35, 13 octombrie 2017. Numar anunt: 140212737', 'Ofert de Proprietar', 'Suprafata utila: 6 400 m²', 'Publicitate: Reclama ta pe OLX!', and 'Vand urgent teren intravilan, pentru constructii, deschidere 69 m, in Piatra Neamt, langa SC Avantaj M.S. str. Nordului, langa vile, zona Regiment, la 300 m distanta de Bulevardul Gen. Nicolae Dascalescu'.

<https://www.olx.ro/oferta/vand-teren-arabil-zona-anexa-valeni-piatra-neamt-ID8FXtw.html>

Vand teren arabil zona anexa Văleni, Piatra-Neamț
Piatra Neamț, judet Neamț Adăugat de pe telefon. La 10:42, 5 Iulie 2017. Numar anunt: 128210761

6 €
Negociabil


Ofertă de Proprietar Extravilan / intravilan Intravilan

Suprafața utilă 1.800 m²

Publicitate Reclama ta pe OLX!

Vand teren arabil intravilan 1800 mp in zona Văleni, Neamț strada Gheorghe Asachi nr 180

Anunt adăugat prin aplicația gratuită OLX.ro, disponibilă pentru Android, iOS, și Windows Phone.



Hai in aplicatie


FANEATA

<https://lajumate.ro/teren-pitoresc-bitca-doamnei-7000-mp-3070523.html>

lajumate.ro

Teren pitoresc Bitca Doamnei 7000 mp, variante
Piatra Neamț, Neamț
Acum 3 săptămâni

6.500 EUR



Zona	Nord	Tip teren	Fâneaș
Clasificare teren	Intravilan	Suprafață teren (m ²)	7000
Front stradal (metri)	35	Utilități	Da

Preț negociabil

7000mp -6500E
Proprietar vand teren in cartierul Bitca Doamnei,doua parcele , acces facil,zona pitoreasca la 5min de pod Caprioara,zona in dezvoltare,complexul de divertisment-strand,vile construite in zona,seabilitate de curent,electrica sau portabila de buna calitate etc.

Vrei să adaugi anunț rapid?
Descarcă acum aplicația Lajumate.ro

Răscă
COMPANIE

0722762022

TRIMITE MESAJ

SALVEAZĂ ANUNȚUL

LUNI, MARTI - ORA 20.00
AntenaPLAY

Extravilan

<https://lajumate.ro/teren-potocina-1263702.html>

The screenshot shows a real estate listing on the website lajumate.ro. The main heading is "Teren Potocina" with the location "Piatra Neamt, Neamt" and a price of "2 EUR". The listing includes a satellite map and several smaller images of the plot. A table provides details about the plot:

Zona	Est	Tip teren	Teren agricol
Clasificare teren	Extravilan	Suprafata teren (m ²)	10700

Below the table, there is a description: "Vand teren Potocina (in spate la Gardens) 10.700 m² cu deschidere de 37,5m. Terenul are o latara in drumul acces si o latara in paraul Potocina. Se preteaza la gradinarit sau sere putand accesa apa pentru irigatii." A call to action says "Vrei sa adaugi anunt rapid? Descarca acum aplicatia Lajumate.ro". On the right side, there is a user profile for "Mearu Ionut" with a phone number "0740015664" and buttons for "TRIMITE MESAJ" and "SALVEAZA ANUNTUL". A "SMARTBILL" advertisement is also visible.

<https://www.olx.ro/oferta/vand-pamant-ID6S9QG.html#87031f4441>

The screenshot shows a real estate listing on the website OLX.ro. The main heading is "Vand pamant" with the location "Piatra Neamt, judet Neamt" and a price of "3 €". The listing includes a large landscape photograph. A button "INCEPE ACUM" is visible. The listing details include:

- Ofert de: Proprietar
- Suprafata utila: 3 700 m²
- Telekom: La pachetul TV+NET+VOCE ai cadou un SMARTPHONE LG!

The description states: "Vand sau schimb pamantu zona mintiana in apropiere de zona balaur-darmanesti acte la zi plus cadastru pamantu se poate trece din extravilan in intravilan .pentru mai multe detalii nu ezitati sa ma contactati .3€m2". There is a note: "Anunt adaugat prin aplicatia gratuita OLX.ro. Disponibila pentru Android, iOS, si Windows Phone". On the right side, there is a user profile for "Daniel" with a phone number "0752 905 208" and buttons for "Trimitte mesaj" and "INCEPE ACUM". A "Ferratum" advertisement is also visible.

DN

<https://www.olx.ro/oferta/teren-3600mp-periferie-ID3vLbb.html#87031f4441>

The screenshot shows a web browser window displaying an OLX advertisement. The browser's address bar shows the URL: <https://www.olx.ro/oferta/teren-3600mp-periferie-ID3vLbb.html#87031f4441>. The OLX logo is visible in the top left, and the user profile 'mihaelatroi' is in the top right. The advertisement is for a plot of land in Piatra Neamt, Judet Neamt, with a price of 3,30 €. The plot area is 3,600 m². The ad includes a 'Solicita un credit rapid de la Ferratum' button, a 'Trimite mesaj' button, and a phone number '0752 681 225'. The seller is 'viorel', who has been on the site since March 2014. The ad also mentions a Telekom offer: 'La pachetul TV+NET+VOCE ai cadou un SMARTPHONE LG!'. The ad is categorized as 'Proprietar' and 'Extravilan / intravilan'. The ad is viewed 2776 times. The browser's taskbar at the bottom shows several open applications, including Microsoft Outlook, Total Commander, and Microsoft Excel. The system clock shows 09:32.

Microsoft Outlook x Inbox - mihaelatroi x Inbox - experte x Piatra Neamt x Teren extravilan x Teren 3600mp, F x Vand teren arab x

← → x <https://www.olx.ro/oferta/teren-3600mp-periferie-ID3vLbb.html#87031f4441> 🔍 ☆ ☰

OLX mihaelatroi + ADAUGA ANUNT NOU

[Inapoi](#) [Anunturi Piatra Neamt](#) [Imobiliare Piatra Neamt](#) [Terenuri Piatra Neamt](#) [Urmatorul anunt](#)

Salveaza ca favorit

3,30 €

Solicita un credit rapid de la Ferratum

Trimite mesaj

0752 681 225

Piatra Neamt, Judet Neamt
Vizi pe harta

viorel
Pe site din mar 2014
[Anunturile utilizatorului](#)

Raporteaza Tipaste

Teren 3600mp, Periferie
Piatra Neamt, Judet Neamt Adauga La 14:26, 17 octombrie 2017, Numar anunt: 52136865

[Intr pe lista](#) [Intr pe lista](#)

[Promoveaza anuntul](#) [Actualizeaza anuntul](#)

Ofert de **Proprietar** Extravilan / intravilan Extravilan

Suprafata utila **3 600 m²**

Telekom **La pachetul TV+NET+VOCE ai cadou un SMARTPHONE LG!**

vand urgent 3600mp teren cu deschidere la dn la iesirea din piatra neamt spre almas, pret.11000 eur

[Inapoi](#) [Urmatorul anunt](#)

Visualizari:2776

Se asteapta googleads.g.doubleclick.net...

start Total Comm... Inbox - Outloo... Teren 3600mp, ... TERENURI Zon... Microsoft Excel... Gadwin Print5c... EN 09:32

Microsoft Outlook x Facebook x Teren ultracentr... x Teren_str, 1 De... x 26 ha Padure foi...

lajumate.ro Autentificare Creare Cont Ajutor + ADĂUGĂ ANUNȚ

Alina credea că nu are timp să umble după comenzi.


26 ha Padure foiase jud Neamt la limita cu Jud Iasi

Piatra Neamt, Neamt

Acum 3 săptămâni

52.000 EUR

1/1



Zona Est Tip teren Pădure

Clasificare teren	Est	Suprafață teren (m ²)	Pădure
	Extravilan		260000

26 Ha Padure compacta, amenajament in lucru, varsta 60-80 ani, situata la limita cu Jud Iasi sat Slobozia com Boghicea , 2000 eur /ha

Vrei să adaugi anunț rapid? Descarcă acum aplicația Lajumate.ro

DISTRIBUIE PE FACEBOOK

Căin COMPART

0769067823

TRIMITE MESAJ

SALVEAZĂ ANUNȚUL

Afacerea dvs. are nevoie de un site web?

Creare si inchiriere si re-nt web profesional... FIBERIT

start | Inbxx - Outl... | Total Comm... | 26 ha Padur... | Metodologia... | TERENURI Z... | Microsoft Ex... | Gadwin Print... | EN | 09:49

ROMAN

ZONA A+; Zona A; Zona B

<https://www.olx.ro/oferta/teren-intravilan-roman-jud-neamt-ID8BH8P.html#adb7a6d759>

The screenshot shows a web browser window displaying an OLX advertisement. The browser's address bar shows the URL: <https://www.olx.ro/oferta/teren-intravilan-roman-jud-neamt-ID8BH8P.html#adb7a6d759>. The advertisement features a large photo of a paved plot of land. To the right of the photo, the price is listed as 120,000 € (Negociabil). Below the price, there is a green box with the text "Credit Agricole Te costă doar 5 lei pe lună pentru fiecare 1000 lei împrumutați." and a blue button "Trimite mesaj" with the phone number 0722 389 691. The seller's name is Leontin, with a profile picture and a note "Pe site din iun 2014". The advertisement also includes a "Raporteaza" button and a "Tipareste" button. Below the main advertisement, there is a section for "ELMARK BECURI LED" with a -28% discount on various LED products like "Bec LED 8W, E14, 8000K", "Bec LED A60 12W, E27, 2700K", and "Tub LED 10W, T8, 8400K". The Windows taskbar at the bottom shows several open applications including "Inbox - Outlook...", "Teren intravilan...", "Total Command...", "Microsoft Excel...", "TERENURI Rom...", and "Gadwin PrintScr...". The system clock shows 14:07.

<https://www.olx.ro/oferta/teren-str-i-lcaragiale-16-roman-ID8zslf.html#adb7a6d759>

The screenshot shows a web browser window displaying an OLX advertisement. The browser's address bar shows the URL: <https://www.olx.ro/oferta/teren-str-i-lcaragiale-16-roman-ID8zslf.html#adb7a6d759>. The advertisement features a large photo of a plot of land with a survey map overlaid. To the right of the photo, the price is listed as 45,000 €. Below the price, there is a green box with the text "Credit Agricole Te costă doar 5 lei pe lună pentru fiecare 1000 lei împrumutați." and a blue button "Trimite mesaj" with the phone numbers 0749 609 076 and 0748 825 185. The seller's name is Ivanov Ioachim, with a profile picture and a note "Pe site din nov 2011". The advertisement also includes a "Raporteaza" button and a "Tipareste" button. Below the main advertisement, there is a section for "Descoveră oferte de Black Friday!". The Windows taskbar at the bottom shows several open applications including "Inbox - Outlook...", "Teren/str. I.LCa...", "Total Command...", "Microsoft Excel...", "TERENURI Rom...", and "Gadwin PrintScr...". The system clock shows 14:08.

Oferta valabila la data de 17.07.2017, terenul in suprafatade 627mp se afla str Ion Luca Caragiale (intersectia str Miron Costin si str Bucovinei) asfaltata la care are o deschidere 16m, utilitati: apa, ce, forma regulata plana, conf discutiei telefonice (0749609076) cu proprietara;

<https://lajumate.ro/teren-ultracentral-618-mp-3051665.html>

The screenshot shows a web browser window displaying a real estate listing on the Lajumate.ro website. The listing is for a plot of 618 square meters in Roman, Neamt, priced at 48 EUR. The listing includes a satellite map, a table with details, and contact information for the agent, Eugen Romeo. The browser's taskbar shows various open applications like Outlook, Excel, and a printer.

Aplicatia Lajumate.ro INSTALEAZA ACUM *gratuit*

Teren Ultracentral Roman 618 mp
Roman, Neamt
Acum 4 săptămâni
48 EUR

Stefanescu Eugen Romeo
PERSONAL VENDE
0720232680
TRIMITE MESAJ
SALVEAZĂ ANUNȚUL

Zona	Central	Tip teren	Teren construcții
Clasificare teren	Intravilan	Suprafață teren (m ²)	618

Vand teren ultracentral, str Tineretului nr 1 vis a vis de Aya Supermarket, 618 mp, pentru constructii, documente complete, deschidere 20 ml tel 0720232680 sau 0728272611

Vrei să adaugi anunț rapid? Descarcă acum aplicația Lajumate.ro

DISTRIBUIE PE FACEBOOK

<https://homezz.ro/teren-loc-casa-850-mp-698928.html>

The screenshot shows a web browser window displaying a real estate listing on the HomeZZ.ro website. The listing is for a plot of 850 square meters in Roman, Neamt, priced at 55 EUR. The listing includes a photo of the plot, a map, and contact information for the agent, TOPO CAD. The browser's taskbar shows various open applications like Outlook, Excel, and a printer.

Comanda Acum Smart Bill - Licenta/Viata si Pachet Bonus
Livrare Viata pe metoda calculatoare, Pipet, Tablar, Gura, Gura pe Viata/ program facturat in Viata/ BILZUL la casa Viata

Teran Loc casa 850 mp .
Teranul | 850 m²
2 imagini

55 EUR
698928
Roman, Neamt / Central

Agentia Imobiliara TOPO CAD.
0762246859
TRIMITE MESAJ
SALVEAZĂ ANUNȚUL

Vinzi sau inchiriezi?
Pune acum anunț pe HomeZZ.ro și poți avea chiar de azi!

1.500 EUR
1.800 EUR
7.000 EUR

Aplicatia HomeZZ.ro INSTALEAZA ACUM *gratuit*

Zona	Central	Suprafață teren	850 m ²	Tip teren	Construibil
Clasificare teren	Intravilan				

Vand loc casa , între vile , zona buna , acte facute .55 euro/mp tel 0762246859

Vrei să adaugi anunț rapid? Descarcă acum aplicația Lajumate.ro

Mijloace de transport Școli Bănci Sănătate Magazine Restaurante

<https://homezz.ro/teren-in-roman-874241.html>

Inbox - Outlook ... Microsoft ... model co ... Farm He ... Roman ... Propriet ... Vand te ... ZZ Terenuri ... ZZ Teren co ... ZZ Teren in ...

homeZZ.ro


Comanda Acum Smart Bill - Licenta/Viata si Pachet Bonus
Licenta/Viata pt oricare calculator, Suport Tehnic Gratuit, Garantie pe Viata! program facturii.ro/Smart-Bill/Licenta-Viata

VANZARE

Teren in Roman 888mp

Terenuri | 888 m²

3 imagini



homeZZ.ro

60.000 EUR

ID 874241

Roman, Neamt / Central

Vivian Ro2004
PROMOTOR

0744107284

TRIMITE MESAJ

SALVEAZĂ ANUNȚUL

Românii caută chiar acum

lajumate.ro

Aplicatia HomeZZ.ro
INSTALEAZĂ ACUM
Google Play App Store gratuit

Vând teren intravilan in Roman, zona Cartodrom, excelent pentru constructii, liber de sarcini, cadastru si acte la zi. Accesul se face dinspre aleea Vasile Lupu (terenul de langa vila). Rog seriozitate. Nu deranjați inutil. Alte detalii la telefon.

Vrei să adaugi anunț rapid?
Descarcă acum aplicația Lajumate.ro

Mijloace de transport Școli Bănci Sănătate Magazine Restaurante

start | Inbox - Outlook ... Teren in Roman ... Total Command ... Microsoft Excel ... TERENURI Rom ... Gadwin PrintScr ... EN | 14:10

Oferta valabila la data de 17.07.2017, terenul in suprafatade 982mp se afla in zona Cartodrom asfaltat la care are o deschidere de 15m Utilitati: apa, ce, gaz metan, forma regulata plana, conf discutiei telefonice (0744866740) cu agentul imobiliar.

<https://homezz.ro/435-mp-teren-cu-fundatie-proiectroman-str-bucovinei-138073.html>

homeZZ.ro

VANZARE


435 mp teren cu fundatie proiect.Roman str Bucovinei

25.000 EUR

ID 138073

Roman, Neamt / Central

1 imagine



Zona: Central, Suprafață teren: 435 m², Tip teren: Construit

Clasificare teren: Intravilan, Front strada: 17m m

Utilități: Curent, Apă, Canalizare, Gaz

✓ Preț negociabil, ✓ Nu include TVA, ✓ Construcție pe teren

Vand teren cu fundatie si proiect ,proiectul poate fi personalizat.Terend 435 mp situat in Roman ,str Bucovinei nr 11 ,terenul este ingradit si are toate utilitiile Pretul este negociabil

Vrei să adaugi anunț rapid? Descarcă acum aplicația Lajumate.ro

Mijloace de transport, Școli, Bănci, Sănătate, Magazine, Restaurante

start | Inbox - Outlook ... | 435 mp teren cu... | Total Command... | Microsoft Excel (... | W TERENURI Rom... | Gadwin PrintScr... | EN | 14:14

<https://homezz.ro/teren-intravilan-731-mp-752247.html>

homeZZ.ro

VANZARE



Teren intravilan 731 mp, Roman, central

65.000 EUR

ID 752247

Roman, Neamt / Central

2 imagini



Vinzi sau inchiriezi? Pune acum anunți pe HomeZZ.ro și poți avea clientii chiar de acți

+ ADAUGĂ ANUNȚ

Zona: Central, Suprafață teren: 731 m², Tip teren: Construit

Clasificare teren: Intravilan

Teren Intravilan, 731 mp, Gaze, lumina, apa

Vrei să adaugi anunț rapid? Descarcă acum aplicația Lajumate.ro

Mijloace de transport, Școli, Bănci, Sănătate, Magazine, Restaurante

start | Inbox - Outlook ... | Teren intravilan ... | Total Command... | Microsoft Excel (... | W TERENURI Rom... | Gadwin PrintScr... | EN | 14:12

<https://www.olx.ro/oferta/privat-2000-mp-intravilan-roman-petru-rares-ID8PQmr.html#adb7a6d759>

The screenshot shows a web browser window with the OLX website. The main listing is for a plot of land. At the top, there are navigation tabs for 'Inapoi', 'Anunturi Roman', 'Imobiliare Roman', and 'Terenuri Roman'. A banner for 'STUDIO ONE' offers 3 nights of accommodation for 21 days. The main image is an aerial view of a plot outlined in red. To the right, the price is 33 €, and there are buttons for 'Solicita un credit rapid de la Ferratum', 'Trimite mesaj', and a phone number '07422 99020'. The listing title is 'Privat 2000 mp intravilan Roman - Petru Rares'. Below the title, it says 'Roman, judet Neamt' and 'Adaugat La 09:43, 13 octombrie 2017. Numar anunt: 130566695'. There are buttons for 'Intră în posesia', 'Distribuie', 'Promovează anunțul', and 'Actualizează anunțul'. The offer is from 'Proprietar' for a utility area of '2.000 m²'. A 'Germanos' banner advertises Black Friday offers. The description states: 'Lot compact 2000 mp teren intravilan, intabulat Roman, cu toate actele la zi, constructibil, cu deschidere in strada Dr. Ghelerter, asfaltat cu utilitati prezente (Electricitate, Gaz, Canalizare, Apa)'. On the right, there is a profile for 'Rares' with a 'Raspunde rapid' badge and a 'Bine de stiut' note. At the bottom, there is a 'mybusiness myhive' advertisement.

<https://www.olx.ro/oferta/vind-teren-intravilan-ID9CozZ.html#adb7a6d759>

The screenshot shows a web browser window with the OLX website. The main listing is for a plot of land for sale. At the top, there are navigation tabs for 'Inbox - miha...', 'Microsoft O...', 'model cerere...', 'Facebook', 'Roman + Ter...', 'Vind teren in...', 'Teren Cordu...', and 'Terenuri de...'. The main image is a photograph of a plot of land with trees. To the right, the price is 30 €, and there are buttons for 'Solicita un credit rapid de la Ferratum', 'Trimite mesaj', and a phone number '0723 559 353'. The listing title is 'Vind teren intravilan'. Below the title, it says 'Roman, judet Neamt' and 'Adaugat La 12:40, 31 octombrie 2017. Numar anunt: 142137975'. There are buttons for 'Intră în posesia', 'Distribuie', 'Promovează anunțul', and 'Actualizează anunțul'. The offer is from 'Agentie' for a utility area of '1.000 m²'. A 'Germanos' banner advertises Black Friday offers. The description states: 'Str. Bogdan Dragos Nr. 267. Toate utilitatile: apa, gaze, canal, energie electrica. 30 euro/m.p.'. On the right, there is a profile for 'DV' with a 'Raspunde rapid' badge and a 'Bine de stiut' note. At the bottom, there is a 'mybusiness myhive' advertisement.

<https://homezz.ro/teren-roman-judetul-neamt-1187mp-881374.html>

homeZZ.ro


Comanda Acum Smart Bill
Si ai un Super Pachet Bonus Licenta pe Viata, Nr 1 in Facturare
www.program-Facturi.ro/SmartBill

VANZARE

Teren Roman, judetul Neamt 1187mp

30 EUR
ID 881374
Roman, Neamt / Central

4 imagini



Zona: Central Suprafață teren: 1187 m² Tip teren: Construibil
Clasificare teren: Intravilan

Teren în suprafață totală de 1187 mp situat în str. Avram Iancu, f. n., situat în zonă cu locuințe, pretabil pentru construire de locuință, alimentare cu energie electrică 220V, canalizare, fântână.

Vrei să adaugi anunț rapid?
Descarcă acum aplicația Lajumate.ro

Aplicatia HomeZZ.ro
INSTALEAZĂ ACUM
gratuit

Proprietar: Corduneanu
0729600269
TRIMITE MESAJ
SALVEAZĂ ANUNȚUL

Românii caută chiar acum pe Lajumate.ro

Mijloace de transport Școli Bănci Sănătate Magazine Restaurante

<https://homezz.ro/loturi-de-teren-in-roman-str-viitorului-500-mp-64754.html>

homeZZ.ro


Comanda Acum Smart Bill
Si ai un Super Pachet Bonus Licenta pe Viata, Nr 1 in Facturare
www.program-Facturi.ro/SmartBill

VANZARE

Loturi de teren in Roman ,str Viitorului 500 mp

25 EUR
ID 64754
Roman, Neamt / Sud-Vest

1 imagine



Zona: Sud-Vest Suprafață teren: 500 m² Tip teren: Construibil
Clasificare teren: Intravilan

Vind loturi de teren situat în Roman ,str Viitorulu. Terenul se poate parcela în loturi cu suprafete de peste 500 mp, deschidere 25 ml. Pretul este negociabil

Vrei să adaugi anunț rapid?
Descarcă acum aplicația Lajumate.ro

Aplicatia HomeZZ.ro
INSTALEAZĂ ACUM
gratuit

Proprietar: P VIII
0734844617
TRIMITE MESAJ
SALVEAZĂ ANUNȚUL

Ce vrei tu să vinzi se caută chiar acum pe Lajumate.ro
+ ADAUGĂ ANUNȚ GRATUIT

Mijloace de transport Școli Bănci Sănătate Magazine Restaurante

Zona D si C

<https://www.olx.ro/oferta/teren-7202-mp-roman-aerodrom-ID7L7Az.html#7468c1b59c>

PLAN DE AMPLASAMENT SI DELIMITARE A IMOBILULUI
Scara 1 : 3000

4 €

Solicita un credit rapid de la Ferratum

Trimite mesaj

0740 182 413

Roman, judet Neamt. Vei pe harta

Alexa Eufrosina
Pe site din apr 2013

Raporteaza Tipaste

Teren 7202 mp, Roman-Aerodrom
Roman, judet Neamt. Adaugat La 00:55, 18 octombrie 2017. Numar anunt: 114664943

Intreaba Distribuie

Promoveaza anuntul Actualizeaza anuntul

Ofert de Proprietar Extravilan / intravilan Intravilan

Suprafata utila 7 202 m²

Germanos Descoperă ofertele de Black Friday!

Teren in intravilanul orasului Roman, deschidere 56 m, foarte bine pozitionat, cadastru efectuat de Primaria Roman cf. Legii. Degrevat de sarcini, in prezent dat in arenda, impozit platit. Informatii la tel. 740182413. Intrare prin str. Ogoarelor la dreapta dupa mormanul de gunoi si prin str. Mihai Viteazu-drum exploatare.

<https://lajumate.ro/teren-intravilan-in-roman-9350mp-1140553.html>

lajumate.ro

Autentificare Creare Cont Ajutor + ADĂUGĂ ANUNȚ GRATUIT

Caută... Toată România Toate categoriile CAUTĂ

Anunțuri Județul Neamt / Anunțuri Roman / Anunțuri imobiliare în Roman / Anunțuri Terenuri în Roman

Aplicația Lajumate.ro cea mai simplă metodă de a adăuga un anunț

INSTALEAZĂ ACUM gratuit

Teren intravilan in Roman 9350mp

Roman, Neamt

Acum o săptămână

5 EUR

Zona Nord-Est Tip teren Teren construcții

Clasificare teren Intravilan Suprafață teren (m²) 9350

vand teren intravilan in suprafata de 9350 mp, situat la marginea orasului Roman, la aeroport, (in spate la plafar), 5 euro mp - exclus variante -Tel: 0751437138

Vrei să adaugi anunț rapid? Descarcă acum aplicația Lajumate.ro

STELIAN CEOBANU PERSONAL PRODA

0751437138

TRIMITE MESAJ

SALVEAZĂ ANUNȚUL

DISTRIBUIE PE FACEBOOK

Electrocasnicele de pe Lajumate.ro te scutesc de factura la electricitate

VEZI DETALII

Cauți un PC pentru Gaming

Procesor i7 Extreme Edition, Hard Disk 500 GB + SSD, placa video: Gaming de la 1140 Rom

Exemplu Comparați Google

<https://homezz.ro/teren-intravilan-cu-47-ml-deschidere-17850mp-847486.html>

homeZZ.ro

Noua ta casă de pe homeZZ.ro te scutește de factura la electricitate

VANZARE
Teren intravilan cu 47 ml deschidere
17850mp
Terenuri / 17850 m²

5 EUR
ID: 847486
Roman, Neamt / Est

Agentia Imobiliara TOPO CAD.
0762246859
TRIMITE MESAJ
SALVEAZĂ ANUNȚUL

2 imagini

Vinzi sau inchiriezi?
Pune acum anunț pe HomeZZ.ro și poți avea clienți chiar de azi!
+ ADAUGĂ ANUNȚ

Laptopuri 15,6 inch
Vrei să cumperi laptopul tău nou sau să-l vinzi? Super Reducere!
Expert Corner Group

Aplicația HomeZZ.ro
INSTALEAZĂ ACUM
Google Play App Store gratuit

Zona: Est, Suprafața teren: 17850 m², Tip teren: Construit

Clasificare teren: Intravilan

Vand teren 1,78 ha, intravilan Roman, str. Cocorulul, deschidere de 47 ml la strada, acces la doua strazi, ideal pentru cartier locuinte, acte facute, tel 0762246859

Vrei să adaugi anunț rapid?
Descarcă acum aplicația Lajumate.ro

Mijloace de transport, Școli, Bănci, Sănătate, Magazine, Restaurante

Extravilan

<https://www.olx.ro/oferta/teren-extravilan-ID9sB5t.html#7468c1b59c>

3,80 €
Negociabil

Solicita un credit rapid de la Ferratum

Trimite mesaj

0761 621 090

Roman, judet Neamt
Vezi pe harta

romica
Pe site din apr 2014
Anunturile utilizatorului

Raporteaza Tipareste

Soloveasca ca favorit

25000m²

Teren extravilan
Roman, judet Neamt, Adaugat La 17:59, 9 octombrie 2017, Numar anunt: 139802775
Intră pe site Actualizează anunțul

Ofert de: Proprietar Extravilan / intravilan Extravilan

Suprafata utila: 25 000 m²

Germanos Descoperă ofertele de Black Friday!

teren extravilan, teren compact L=389 m și l=65m are aproape gaze, curent, canalizare. Pretul este negociabil.

Terenul se afla la intrare in Traian din spre Roman, se vede in fotografie.

extravilan

Se așteaptă googleads.g.doubleclick.net...

<https://www.olx.ro/oferta/vand-padure-foioase-ID8L3yL.html#facd40f067>

OLX mihaelastroi + ADAUGA ANUNT NOU

[Inapoi](#) [Anunturi Roman](#) [Imobiliare Roman](#) [Terenuri Roman](#) [Urmatorul anunt](#)

Salveaza ca favorit

Vand padure foioase
Roman, judet Neamt Adaugat La 09:04, 31 octombrie 2017, Numar anunt: 529425791

[Intră pe site](#) [Contribuie](#)

[Promoveaza anuntul](#) [Actualizeaza anuntul](#)

Ofert de **Proprietar** Extravilan / intravilan **Extravilan**

Suprafata utila **470 000 m²**

Finantare: **Te costa doar 5 lei pe luna pentru fiecare 1000 lei imprumutati.**

Vand padure foioase-47 ha,cadastru,amenajament,afata sub paza silvica,varsta 85-95 ani,preponderent stejar:2500 euro/ha pret negociabil,tel 766272250...situata in com Ion Creanga,judetul Neamt

[Inapoi](#) [Urmatorul anunt](#)

[Intră pe site](#) [Contribuie](#)

Visualizari:1158

2 500 €
Negociabil

**Shop și groază!
Descoperă ofertele de Black Friday!**

[Trimite mesaj](#)

07xx xxx xxx Costa telefon

Roman, judet Neamt
Vezi pe harta

Grapina Doru
Pe site din nov 2013

[Anunturile utilizatorului](#)

[Raporteaza](#) [Tipareste](#)

Hai in aplicatie

Se așteaptă googleads.g.doubleclick.net...

start | Inbox - Outlook... | Vand padure foi... | Total Command... | Microsoft Excel... | TEREURURI Rom... | Gadwin PrintScr... | EN | 14:35

Cordun

<https://www.olx.ro/oferta/vand-teren-11250mp-cordun-neamt-in-spatele-dedeman-roman-ID1MoUr.html#238a6e5866>

OLX mihaelastroi + ADAUGA ANUNT NOU

[Inapoi](#) [Anunturi Roman](#) [Imobiliare Roman](#) [Terenuri Roman](#) [Urmatorul anunt](#)

Salveaza ca favorit

Vand teren 11250mp Cordun - Neamt in spatele Dedeman Roman
Cordun, judet Neamt Adaugat La 05:47, 20 noiembrie 2017, Numar anunt: 26311835

[Intră pe site](#) [Contribuie](#)

[Promoveaza anuntul](#) [Actualizeaza anuntul](#)

Ofert de **Proprietar** Extravilan / intravilan **Intravilan**

Suprafata utila **11 250 m²**

Finantare: **Cauti un "Acasa" mai mare? Te ajuta creditul ipotecar de la OTP Bank.**

Persoana fizica, vand teren intravilan in suprafata de 11250 mp in spatele Hipermarket Dedeman Roman. Terenul este intabulat. Acces la toate utilitatile, drum asfaltat. Este terenul din dreptul portii de intrare la Dedeman Roman - receptie marți. Deschidere 55 ml la drum asfaltat. Fără linii de înaltă tensiune pe deasupra terenului. Pret negociabil. Detalii suplimentare la numărul de telefon din anunt.

[Inapoi](#) [Urmatorul anunt](#)

[Intră pe site](#) [Contribuie](#)

Visualizari:1158

9 €
Negociabil

**Avans minim 15%,
până la 100.000 € pentru casa ta**

[Trimite mesaj](#)

0742 854 907

Cordun, judet Neamt
Vezi pe harta

Radu Morosan
Pe site din iun 2012

[Anunturile utilizatorului](#)

[Raporteaza](#) [Tipareste](#)

Hai in aplicatie

Se așteaptă googleads.g.doubleclick.net...

start | Total Com... | Vand teren... | Gadwin Pri... | Adobe Acr... | 2 Microso... | TEREURURI... | 2 Microso... | EN | 13:06

<https://www.olx.ro/oferta/vand-teren-intravilan-cordun-ID9MRQB.html#238a6e5866>

The screenshot shows an OLX listing for a plot of land. The main title is "Vand teren intravilan Cordun". The location is "Cordun, Judet Neamt". The price is 15 €. The listing includes a "Trimitete mesaj" button with the phone number 0760 240 879. The seller's name is Julia, and the listing was posted on July 15, 2015. The listing details include: "Ofert de Proprietar", "Suprafata utila 1 700 m²", and "Finantare: Cauti un 'Acasa' mai mare? Te ajuta creditul ipotecar de la OTP Bank". The description states: "Vand teren intravilan Cordun suprafata 1700m2. Pret 15€ m2. Deschidere 16m." The listing also features a "Hai in aplicatie" button and a "Raporteaza" button.

<https://www.olx.ro/oferta/vand-teren-ID9PyYn.html#238a6e5866>

The screenshot shows an OLX listing for a plot of land. The main title is "Vand teren". The location is "Cordun, Judet Neamt". The price is 20 000 €. The listing includes a "Trimitete mesaj" button with the phone number 0762 638 078. The seller's name is Adrian, and the listing was posted on August 14, 2014. The listing details include: "Ofert de Proprietar", "Suprafata utila 1 815 m²", and "Finantare: Cauti un 'Acasa' mai mare? Te ajuta creditul ipotecar de la OTP Bank". The description states: "vand teren intravilan Cordun str Trandafirilor ,suprafata de 1815 mp cu deschidere de 15 ml ,are utilizati in apropiere (gaz,apa,curent)in curind canalizare si asfalt .Pretul este negociabil 12euro m.p.". The listing also features a "Hai in aplicatie" button and a "Raporteaza" button.

Browser tabs: Inbox - mihaelastroi, Cordun - Terenuri in..., Vand 1000 mp teren..., Teren Cordun Cordun..., Teren arabil intravilan..., Teren Cordun Roman...

URL: <https://www.olx.ro/oferta/vand-1000-mp-teren-in-cordun-ID6Vx10.html#238a6e5866>

OLX Contul meu + ADAUGA ANUNT NOU

[Inapoi](#) [Anunturi Cordun](#) [Imobiliare Cordun](#) [Terenuri Cordun](#) [Urmatorul anunt](#)

Vand 1000 mp teren in Cordun
Cordun, judet Neamt Adaugat La 13:04, 19 noiembrie 2017, Numar anunt: 102610620

[Intră în discuție](#) [Contribuie](#)

[Promovează anunțul](#) [Actualizează anunțul](#)

Ofertă de **Agentie** Suprafața utilă **1.000 m²**

Finanțare: **Cauti un "Acasa" mai mare? Te ajută creditul ipotecar de la OTP Bank**

Vand teren in Cordun, 1000 mp cu deschidere de 20 ml, zona rezidentiala, pret 12.500 Euro.

Numar de contact: 766 - arata telefon -

12 500 €

[Contact prin Stori.ro](#)

[0766 747 955](#)

Cordun, judet Neamt
[Vezi pe harta](#)

Pro Imobiliare
este online
Pe site din Iul 2011

[Anunturile utilizatorului](#)

[Raportează](#) [Tipărește](#)

Se așteaptă www.google.com... Acceptați folosirea cookies. Continuarea navigării implică acceptarea lor. [Afla mai multe detalii.](#) **ACCEPT**

URL: <https://www.olx.ro/oferta/teren-cordun-ID9d0o3.html#238a6e5866>

Browser tabs: Inbox - mihaelastroi@gmail..., Cordun - Terenuri in Neamt..., Teren Cordun Cordun • OLX..., Teren arabil intravilan, 2000..., Teren Cordun Roman • OLX...

URL: <https://www.olx.ro/oferta/teren-cordun-ID9d0o3.html#238a6e5866>

Teren Cordun
Cordun, judet Neamt Adaugat La 14:54, 18 noiembrie 2017, Numar anunt: 13608779

[Intră în discuție](#) [Contribuie](#)

[Promovează anunțul](#) [Actualizează anunțul](#)

Ofertă de **Proprietar** Extravilan / intravilan **Intravilan**

Suprafața utilă **1.000 m²**

Finanțare: **Cauti un "Acasa" mai mare? Te ajută creditul ipotecar de la OTP Bank**

vand teren Cordun zona centrala, deschidere prin aleea de 3,20m apoi vine latimea deschiderii terenului propriu zis de 18 m, terenul este la o distanta de 1 minut de Mers per jos de la biserică se poate construi (verificati direct la primărie). Pentru mai multe detalii contactați-ma telefonic

[Inapoi](#) [Urmatorul anunt](#)

12 000 €
Negociabil

Avans minim 15%, până la 100.000 € pentru casa ta

[Trimite mesaj](#)

[0039 328 0881282](#)

Cordun, judet Neamt
[Vezi pe harta](#)

Oana Mihaela
[Răspunde rapid](#)
Pe site din mar 2016

[Anunturile utilizatorului](#)

[Raportează](#) [Tipărește](#)

Info de ștut
Vanzatorul raspunde de obicei in mai putin de o ora la mesajele primite

Se așteaptă www.olx.ro... Acceptați folosirea cookies. Continuarea navigării implică acceptarea lor. [Afla mai multe detalii.](#) **ACCEPT**

<https://www.olx.ro/oferta/teren-arabil-intravilan-2000mp-pildesti-cordun-neamt-ID9Gq83.html#238a6e5866>

70 800 lei

Cauti un "Acasa" mai mare? Te ajuta creditul ipotecar de la OTP Bank.

Trimite mesaj

0737 521 928

Cordon, judet Neamt
Vezi pe harta

Andreea
Pe site din oct 2014
Anunturile utilizatorului

Teren arabil intravilan, 2000mp, Pildesti, Cordun, Neamt
Cordon, Judet Neamt
Adaugat La 11:00, 9 noiembrie 2017, Numar anunt: 143097243

Ofert de **Agentie** Extravilan / intravilan **Intravilan**

Suprafata utila **2.000 m²**

Finantare **Dobandă de 2,25%+ ROBOR 3 luni, avans minim 15%**

Se vinde prin licitatie publica teren arabil intravilan in suprafata de 2000 mp situat pe strada Tinerețului in sat Pildești, comuna Cordon, Judet Neamt. Terenul este plat si are forma dreptunghiulara. Retea de energie electrica si gaze prezenta in vecinatate.

Se asteaptă googleads.g.doubleclick.net...

Acest site folosește cookies. Continuarea navigării implică acceptarea lor. **Afla mai multe detalii.** **ACCEPT**

Horia

<https://www.olx.ro/oferta/teren-intravilan-800-1000-mp-ID91FRZ.html#1bf8d550cc>

OLX Contul meu + ADAUGA ANUNT NOU

Oferta lunii | Redo SLY
Seria de lămpi premium pentru interior cu LED dimabil Redo SLY.
Preț de la 405 lei, annora.ro

13 €

Dobandă de 2,25%+ ROBOR 3 luni, avans minim 15%

Trimite mesaj

0766 764 443

Horia, judet Neamt
Vezi pe harta

ovidiu
Pe site din apr 2012
Anunturile utilizatorului

Teren intravilan 800-1000 mp
Horia, Judet Neamt
E Adaugat de pe telefon La 09:31, 1 decembrie 2017, Numar anunt: 133286359

Ofert de **Proprietar** Extravilan / intravilan **Intravilan**

Suprafata utila **1.000 m²**

Finantare **Cauti un "Acasa" mai mare? Te ajuta creditul ipotecar de la OTP Bank**

Proprietar, vand teren . lot de 800 sau 1000 mp intravilan in Horia, drumul spre Trifesti, drum acces pana la asfalt de 20 m; teren plat fara risc inundatii, stalp de curent electric, gaz in apropiere, 5 minute pana in oras. Zona foarte buna, cartier case noi. Deschidere teren - 15 m linear, (lotul va avea forma de dreptunghi cu cca 65 m o latura); telefon 0766 764 443 . Multumesc.

Acest site folosește cookies. Continuarea navigării implică acceptarea lor. **Afla mai multe detalii.** **ACCEPT**

https://www.olx.ro/oferta/vand-teren-ID9xmAL.html#1bf8d550cc

Horia - Terenuri in Neamt - C X Vand teren Horia • OLX.ro X Teren 3000mp deschidere 30... X

← → X https://www.olx.ro/oferta/vand-teren-ID9xmAL.html#1bf8d550cc

OLX Contul meu + ADAUGA ANUNT NOU

< Inapoi Anunturi Horia > Imobiliare Horia > Terenuri Horia Urmatorul anunt >

Salveaza ca favorit

Vand teren

Horia, judet Neamt Adaugat de pe telefon La 08.02, 21 noiembrie 2017, Numar anunt: 140938695

Trăiește **Contribuie**

Promoveaza anuntul Actualizeaza anuntul

Oferit de **Proprietar** Extravilan / intravilan **Intravilan**

Suprafata utila **3 000 m²**

Finantare **Cauti un "Acasa" mai mare? Te ajuta creditul ipotecar de la OTP Bank**

Proprietar vand teren 3000 mp horia

Anunt adaugat prin aplicatia gratuita OLX.ro, disponibila pentru Android, iOS, si Windows Phone

↳ Inapoi Urmatorul anunt >

Trăiește **Contribuie**

Visualizari: 254

25 000 €

Avans minim 15%, până la 100.000 € pentru casa ta

Trimite mesaj

0774 004 8937

Horia, judet Neamt
Vezi pe harta

Ciprian
Pe site din sep 2017

Anunturile utilizatorului

Raporteaza Tipaste

start Total Com... Vand teren... Gadwin Pri... Adobe Acr... 2 Microso... TERENURI... 2 Microso... EN 13:17

Horia - Terenuri in Neamt - C X Vand teren Horia • OLX.ro X Teren 3000mp deschidere 30... X

← → X https://www.olx.ro/oferta/teren-3000mp-deschidere-30ml-intravilan-1on-creanga-neamt-ID9glzP.html#1bf8d550cc

Salveaza ca favorit

Teren 3000mp deschidere 30ml INTRAVILAN Ion Creanga - Neamt

Horia, judet Neamt Adaugat de pe telefon La 15.07, 18 noiembrie 2017, Numar anunt: 136883217

Trăiește **Contribuie**

Promoveaza anuntul Actualizeaza anuntul

Oferit de **Proprietar** Extravilan / intravilan **Intravilan**

Suprafata utila **3 000 m²**

Finantare **Cauti un "Acasa" mai mare? Te ajuta creditul ipotecar de la OTP Bank**

Suprafata 3000mp cu deschidere larga 30ml. INTRAVILAN in intregime, situat la intrare Ion Creanga dinspre Roman. Este constituit drum Acces cu distanta de 10m pana la DJ 207C - drumul spre Roman.
Toate utilitatile, actele sunt la zi, cadastru facut.
Zona foarte linistita, in plina dezvoltare, vile noi construite in imprejur.
Pretabil pentru orice tip de constructie!
Pret 10euro/mp negociabil.

hydra
este online
Raspunde rapid
Pe site din iul 2016

Bine de stiut
Vanzatorul raspunde de obicei in mai putin de o ora la mesajele primite

Raporteaza Tipaste

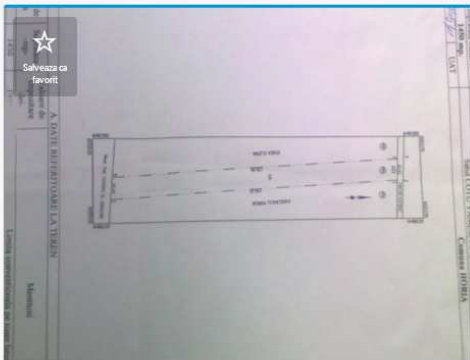
Se asteaptă googleads.g.doubleclick.net...

Acceptăți să folosim cookies. Continuarea navigării implică acceptarea lor. Afla mai multe detalii. **ACCEPT**

https://www.olx.ro/oferta/teren-in-cotu-vames-ID8s2TR.html#56e43274dd

Cotu Vames - Terenu x Teren in Cotu -Vames x Teren intravilan 5000 x Vand teren cotu vame x Vand teren Horia x Teren 3000mp desch

← → x https://www.olx.ro/oferta/teren-in-cotu-vames-ID8s2TR.html#56e43274dd



7 €

Avans minim 15%, până la 100.000 € pentru casa ta

Trimite mesaj

0729 012 847

Roman, judet Neamt
Vezi pe harta

Liviu
Pe site din apr 2012

Anunturile utilizatorului

Raporteaza Tipareste

Teren in Cotu -Vames
Roman, judet Neamt Adaugat La 19:26, 5 noiembrie 2017. Numar anunt: 124895023

Intrare 0 Distribuie

Promoveaza anuntul Actualizeaza anuntul

Oferit de Proprietar Extravilan / intravilan Intravilan

Suprafata utila 1 450 m²

Finantare Cauti un "Acasa" mai mare? Te ajuta creditul ipotecar de la OTP Bank

Teren intravilan , cu posibilitatea compararii si a parcelei alaturate . Utilitati -curent -apa si gaz in viitorul apropiat

Hai in aplicatie


Se așteaptă www.olx.ro... Acceptăți folosirea cookies. Continuarea navigării implică acceptarea lor. Afla mai multe detalii. ACCEPT

start Total Com... Teren in C... Gadwin Ph... Adobe Acr... 2 Microso... TERENURI... 2 Microso... EN 13:20

← → x https://www.olx.ro/oferta/teren-intravilan-5000m-ID9qEir.html#56e43274dd

OLX Contul meu + ADAUGA ANUNT NOU

< Inapoi Anunturi Cotu Vames > Imobiliare Cotu Vames > Terenuri Cotu Vames Urmatorul anunt >



7 €
Negociabil

Trimite mesaj

07xx xxx xxx Arata telefon

Cotu Vames, judet Neamt
Vezi pe harta

Mihai
Pe site din feb 2014

Anunturile utilizatorului

Raporteaza Tipareste

Teren intravilan 5000m
Cotu Vames, judet Neamt Adaugat La 10:58, 4 noiembrie 2017. Numar anunt: 139338455

Intrare 0 Distribuie

Promoveaza anuntul Actualizeaza anuntul

Oferit de Proprietar Extravilan / intravilan Intravilan

Suprafata utila 5 000 m²

Vand teren intravilan situat in Cotu-Vames, intabulat, cu deschidere la sosea de 29.5 metri, stalp de electricitate in fata terenului, ideal pentru constructii, zona in plina dezvoltare.
La cerere se poate parcela in doua.

Hai in aplicatie

Se procesează solicitarea... Acceptăți folosirea cookies. Continuarea navigării implică acceptarea lor. Afla mai multe detalii. ACCEPT

start Total Com... Teren inbra... Gadwin Ph... Adobe Acr... 2 Microso... TERENURI... 2 Microso... EN 13:20

TARGU NEAMT
ZONA A; Zona B

<https://www.olx.ro/oferta/1000-mp-teren-intravilan-in-targu-neamt-str-veronica-micle-ID6Tz0G.html#ef01a8ee60>

The screenshot shows a web browser window with the OLX website. The main listing is for a 1000 mp plot in Targu Neamt, Judet Neamt, located on Str. Veronica Micle. The price is 25,000 €. The listing includes a 'Salveaza ca favorit' button, a 'Reclama ta pe OLX!' button, and a 'Trimite mesaj' button. The contact number is 0742 687 840. The listing is categorized as 'Intravilan' and has a utility area of 1,000 m². The financing option is '100.000€ pentru prima ta casa'. The description mentions the plot is in a quiet area, about 50 meters from the street, and has a 1000 mp utility area. The listing is from a user named 'Ana' who joined the site in August 2016. The OLX logo is visible in the top left corner, and the ELMARK logo is in the bottom right corner.

<https://www.olx.ro/oferta/vand-teren-targu-neamt-str-marasesti-ID9msiN.html#ef01a8ee60>

The screenshot shows a web browser window with the OLX website. The main listing is for a plot in Targu Neamt, Judet Neamt, located on Str. Mărășești. The price is 18,000 €. The listing includes a 'Salveaza ca favorit' button, a 'Reclama ta pe OLX!' button, and a 'Trimite mesaj' button. The contact number is 0755 478 833. The listing is categorized as 'Intravilan' and has a utility area of 750 m². The financing option is '100.000€ pentru prima ta casa'. The description mentions the plot is in a quiet area, about 50 meters from the street, and has a 750 mp utility area. The listing is from a user named 'auto' who joined the site in May 2015. The OLX logo is visible in the top left corner, and the ELMARK logo is in the bottom right corner.

<https://www.olx.ro/oferta/teren-zona-centrala-tg-neamt-300-mp-ID3lw4Z.html#ef01a8ee60>

70 €
Negociabil

Solicita un credit rapid de la Ferratum

Trimite mesaj

0742 640 125

Targu Neamt, judet Neamt
Vezi pe harta

Vasile Peiu
Pe site din apr 2012

Anunturile utilizatorului

Raportaza Tipareste

Teren , zona centrala - Tg. Neamt 300 mp
Targu Neamt, judet Neamt Adaugat La 12:52, 14 octombrie 2017. Numar anunt: 49453369

Intră în posesia
Promoveaza anuntul Actualizeaza anuntul

Oferit de **Agentie** Extravilan / intravilan **Intravilan**

Suprafata utila **300 m²**

Publicitate **Reclama ta pe OLX!**

Teren intravilan , zona centrala pe str. pictor N. Grigorescu in apropiere de supermarket Geneva si Autogara Tg.Neamt . Suprafata de 300 mp , un pret de -21000 euro , usor negociabil . Deschidere la strada de 17,5 m.Toate utilitatile la strada.

Se așteaptă www.olx.ro/...

<https://www.olx.ro/oferta/vand-620mp-teren-ID84mGn.html#ef01a8ee60>

39 000 €

O mă torci de bucurie! Ia-ți Creditul Expresso!

Trimite mesaj

0740 532 470

Targu Neamt, judet Neamt
Vezi pe harta

Petrisor
Pe site din feb 2017

Anunturile utilizatorului

Raportaza Tipareste

Vand 620mp teren.
Targu Neamt, judet Neamt Adaugat de pe telefon La 12:47, 4 noiembrie 2017. Numar anunt: 119251195

Intră în posesia
Promoveaza anuntul Actualizeaza anuntul

Oferit de **Proprietar** Extravilan / intravilan **Intravilan**

Suprafata utila **620 m²**

Publicitate **Reclama ta pe OLX!**

Vand 620 mp teren constructii in Targu Neamt str.Radu Teoharie Deschidere18m,curent electric,apă,canalizare,posibilitate gaz metan,Beci,fundatie si elevatie 96mp. Relatii la tel.740532470 .

Anunt adaugat prin aplicatia gratuita OLX.ro.
Disponibilitate pentru Android, iOS, si Windows Phone.

Se așteaptă googleads.g.doubleclick.net/...

<https://homezz.ro/teren-in-zona-centrala-461131.html>

homeZZ.ro Autentificare Creare Cont Ajutor + ADĂUGĂ ANUNȚ

VĂNZARE
Teren in zona centrala 300 mp
ID: 461131
Târgu Neamț, Neamț / Central

2 imagini
2017/2/4 21:36
GeoHomeZZ.ro

21.000 EUR
ID: 461131
Târgu Neamț, Neamț / Central

Văii
PROPIETAR
TRIMITE MESAJ
SALVEAZĂ ANUNȚUL

Suflete de aer cald
pentru prosoace tale
Utilizat multiple ori pentru
dusuri, băi, șezut, încălzire
spațiilor, încălzirea încălzirii
și altele asemenea.

Aplicatia HomeZZ.ro
INSTALEAZĂ ACUM
Google Play App Store
gratuit

Zona Central Suprafață teren 300 m² Tip teren Construit

Clasificare teren Intravilan

Terenul are toate utilitățile la stradă, o deschidere de 17 m și se află în apropiere de supermarket Geneva din centru.

Vrei să adaugi anunț rapid?
Descarcă acum aplicația
Lajumate.ro

Mijloace de transport Școli Bănci Sănătate Magazine Restaurante

Târgu Neamț

start Total Command... Outbox - Outloo... Teren in zona ce... Terenuri Targu... Microsoft Excel (... Gadwin PrintScr... 16:04

Targu Neamt, judet Neamt 0744 234 859 - 12 euro/mp

Oferta valabila la data de 06.02.2017: Vand teren intravilan 1600 mp, zona str. Gradinilor, zona linistita, loc drept, pretabil pentru casa sau pensiune, cu deschidere de 20m la strada neasfaltata. Toate utilitatile conform discutiei telefonice(0744234859) cu proprietara.

<http://olx.ro/oferta/vand-teren-intravilan-ID27eVF.html#f8768a3bed>
10 euro/mp

Vand teren intravilan
Targu Neamt, Judet Neamt
Adaugat La 11.07, 20 Ianuarie 2016, Numar anunt: 31278421

10 €

Începe-ți propria afacere!
la un împrumut săptămânal sau lunar
cu sume între 500 și 10.000 de lei!

Trmite mesaj

0740 254 064

Targu Neamt, Judet Neamt
Ved pe harta

Rusu Ionut
Pe site din Jul 2014
Anunturile utilizatorului

Salveaza ca favorit
Taraeste
Modifica
Raportez

Testatura
Multimedia... 97,00 lei
Testatura
Genius... USB... 36,00 lei
Testatura
multimedia... CMK120... 41,00 lei

Ofert de **Proprietar** Extravilan / intravilan **Intravilan**

Suprafata **6 000 m²**

vand teren intravilan suprafata de 6000 mp situat in Targu Neamt la iesire spre Suceava, vis a vis de pensiunea Belvedere Documentatie cadastrala la zi, deschidere este de 50m, posibilitate de parcelare sau schimb cu apartament in Tg Neamt. Terenul este situat pe strada Marasesi NR.93

Acest site foloseste cookies. Continuarea navigarii implica acceptarea lor. **ACCEPT**

Oferta este valabila la data de 06.02.2017, terenul ramas de vanzare este in suprafata de 2500 mp, are acces din drum asfaltat, dispune de toate utilitatile, conf discutiei telefonice (0740254064) cu proprietarul.

<http://olx.ro/oferta/teren-intravilan-in-targu-neamt-ID2yQKh.html#31c34a4d33>

10 euro/mp

Teren intravilan in targu neamt
Targu Neamt, Judet Neamt
Adaugat La 09:25, 2 Februarie 2016, Numar anunt: 37858581

10 €

Începe-ți propria afacere!
la un împrumut săptămânal sau lunar
cu sume între 500 și 10.000 de lei!

Trmite mesaj

0721 852 222

Targu Neamt, Judet Neamt
Ved pe harta

Iuci
Pe site din oct 2013
Anunturile utilizatorului

Salveaza ca favorit
Taraeste
Modifica
Raportez

Ofert de **Proprietar** Extravilan / intravilan **Intravilan**

Suprafata **1 300 m²**

teren intravilan in targu neamt, zona bariera, - intrare din bd. stefan cel mare, DN 15b, toate utilitatile prezente: teren parcelabil, drum privat , suprafete incepand cu 1300 mp. teren residential - zona foarte frumoasa si linistita.

Acest site foloseste cookies. Continuarea navigarii implica acceptarea lor. **ACCEPT**

Oferta este valabila la data de 06.02.2017, suprafta este de 1300 mp, are acces din drum asfaltat, utilitati: CE, conf discutiei telefonice (0721852222) cu proprietara.

<http://olx.ro/oferta/teren-5000mp-nord-est-ID3r4TH.html#0f57fec999>

7 euro/mp

1 ANUNT GRATUIT

Pune-ti masina la vanzare **GRATUIT** pe OLX

Teren 5000mp, Nord-Est
Targu Neamt, judet Neamt Adataut La 13:44, 9 mai 2016, Numar anunt: 50782093

7 €

Trimite mesaj
0751 284 994

Targu Neamt, judet Neamt
Vezi pe harta

Crsi
Pe site din feb 20 14
Anunturile utilizatorului

Salveaza ca favorit
Tipareste
Modifica
Panastruaza

Ofert de **Proprietar** Extravilan / intravilan **Intravilan**

Suprafata **5 000 m²**

Vand teren, 5000 mp, deschidere 23 m, Targu Neamt, zona Gara, cartier de case, toate utilitatile. (va rog sa ma contactati telefonic dupa ora 17:00)

Acest site foloseste cookies. Continuarea navigarii implica acceptarea lor. **Afla mai multe detalii** ACCEPT

Oferta este valabila la data de 13.07.2017, are acces din drum neasfaltat d =25m, str. Independentei in zona garii, teren cu forma regulata, plana. Toate utilitatile conf discutiei telefonice (0751284994) cu proprietara.

<https://www.olx.ro/oferta/teren-de-vanzare-ID6VuMq.html#7dc146857d>

6 euro/mp – 5400 mp;

6 €

la-ti cel mai bun credit pe de la Bancpost. Vezi be

Trimite mesaj
0749 109 036

Targu Neamt, judet Nea
Vezi pe harta

urzica andree
Pe site din sep 20 17

Anunturile utilizator

Salveaza ca favorit

Teren De Vanzare
Targu Neamt, judet Neamt Adataut La 21:32, 26 iunie 2017, Numar anunt: 102599362

Ofert de **Proprietar** Extravilan / intravilan **Intravilan**

Suprafata utila **5 400 m²**

Telekom **Traieste-ti muzica oriunde, oricand, cu Cartela Telekom!**

Terenul este situat la iesirea din Targu Neamt spre Pascani la 300 m de indicatorul pensiunea La Struti pe partea stanga. Deschiderea la sosea este de 12.21m. Mentionez ca si vecinii de langa noi doresc sa vanda o suprafata mai mica cu o deschidere la sosea de 6 m respectiv o suprafata mai mare cu o deschidere la sosea de 12 m. Toate actele cadastrale sunt la zi

Oferta este valabila la data de 13.07.2017, are acces din drum asfaltat, DN Targu Neamt Pascani, teren cu forma regulata, plana.Utilitati: CE, conf discutiei telefonice (0749109036) cu proprietarul.

<http://olx.ro/oferta/vand-teren-intravilan-targu-neamt-ID4wBM6.html#3be5501bc0;promoted>

6 euro/mp

The screenshot shows an OLX advertisement for a plot of land in Targu Neamt. The title is "Vand teren intravilan Targu Neamt". The price is listed as "6 € Negociabil". The ad includes a photo of a rural landscape with a house and trees. The text below the photo states: "Teren intravilan, toate utilitatile, ideal constructie casa, zona case noi, deschidere 15mp". The ad also features a contact number "0764 153 414" and a user profile for "Coca" with a "Save as favorite" button. A red heart icon and the text "Dragostea vindeca. Asigurarea de sanatate NN ajuta si ea." are also visible.

Oferta este valabila la data de 13.07.2017, are acces din drum neasfaltat d= 13m, str independentei in zona garii. Teren cu forma regulata, plana. utilitati: CE, conf discutiei telefonice (0764153414) cu proprietara.

<http://olx.ro/oferta/teren-intravilan-ID37mKd.html#1cdedec89>

Teren intravilan

Targu Neamt, judet Neamt | Postat de pe telefon La 10:31, 24 ianuarie 2016, Numar anunt: 46084737

[Imi place](#) [Distribuie](#) 0

[Promoveaza anuntul](#) [Actualizeaza anuntul](#)



Ofert de **Proprietar** Extravilan / Intravilan **Intravilan**
Suprafata **9 000 m²**

Vand 9000 mp teren intravilan, cu deschidere la strada de 28,5m, in Tg. Neamt (iesire spre Pascani- langa pensiunea Aristocratis)
Utilitati: energie electrica, gaz metan, apa si canalizare. Pretul este usor negociabil!!!! 15 E mp

15 €

[Trimite mesaj](#)

[0745 124 183](#)



[Alucal Dumitru](#)
Pe site din iul 2014
[Anunturile utilizatorului](#)

[Salveaza ca favorit](#)
[Tipareste](#)
[Modifica](#)
[Raporteaza](#)

VALABILITATE la data 09.02.2017 PRET 15 euro/mp

<http://olx.ro/oferta/zona-turistica-tg-neamt-IDiuoM.html#1cdececc89>

Zona turistica Tg Neamt

Targu Neamt, judet Neamt | Adaugat La 08:14, 22 ianuarie 2016, Numar anunt: 4406760

[In i place](#) [Distribuie](#) 0

[Promoveaza anuntul](#)

[Actualizeaza anuntul](#)



Oferit de: **Proprietar** Extravilan / Intravilan **Intravilan**

Suprafata: **4 500 m²**

Vand 4500 mp teren intravilan, la drum asfaltat, deschidere 70 m, zona linistita pe soseaua spre Baile Oglinzi.Utilitati: apa, energie electrica, gaz metan in apropiere. Posibilitati de parcelare.Zona exceptionala pentru pensiune turistica sau casa de vacanta.

Pret 9 euro/mp negociabil. Pret special pentru vanzarea intregului lot compact. Accept variante.

9 €

Negociabil

[Trimite mesaj](#)

[072 233 539 0](#)

[dixxxxx Arata h-ii Yahoo](#)

[Targu Neamt, judet Neamt](#)
[Vezi pe harta](#)



George

Pe site din aug 2012

[Anunturile utilizatorului](#)

[Salveaza ca favorit](#)

[Tipareste](#)

[Modifica](#)

[Raporteaza](#)

VALABILITATE la data 09.02.2017 PRET 10 euro/mp

BICAZ

ZONA A

<https://homezz.ro/teren-intravilan-1715-mpsemicentral-orasul-bicaz-jud-neam-140231.html>

12 euro/mp

homeZZ.ro Autentificare Creare Cont Ajutor + ADAUGĂ ANUNȚ

VÂNZARE

Teren intravilan 1715 mp, semicentral orasul bicaz, jud. neam

20.500 EUR ID 140231

Terenui | 1715 m² Bicăz, Neamt / Central

7 imagini

Zona	Central	Suprafață teren	1715 m ²	Tip teren	Construibil
Clasificare teren	Intravilan	Front stradal	31 m		
Utilități	Curent, Apă, Canalizare, Gaz				

Preț negociabil

Relu
PROPRIETAR

0741498166

TRIMITE MESAJ

SALVEAZĂ ANUNȚUL

Credit imobiliar-
ipotecar

Oferta pentru prima ta locuinta. 3.87% dobanda variabila. Profita!

bancatransilvania.ro

Aplicația HomeZZ.ro

INSTALEAZĂ ACUM

Disponibil în Google Play Disponibil în App Store

Cookie-urile ne ajută să oferim serviciile noastre. Utilizând aceste servicii, acceptați modul în care utilizăm cookie-urile. Mai multe detalii OK

RO 11:25 24.11.2016

Proprietar, vand teren intravilan 1715 mp , situat in orasul Bicaz, cartier Dodeni, zona Tipostim, la 5 min. de centru, in planul doi intre case, pe partea stanga a str.Barajului (DN 15 Piatra Neamt- Bicaz- Poiana Teiului), schita cadastrala, intabulare, utilitatile zonei (gaz, apa din reseaua orasului, canalizare, curent electric- inclusiv 380 V) la teren, acces drum pietruit de la soseaua principala (cca 100 m), deschidere 31 m . Posibilitate parcelare suprafata de 1715 mp.

Oferta valabila la data de 15.02.2017; terenul dispune de curent electric si are acces din drum asfaltat, este situat in cartierul Dodeni din orasul Bicaz. conf discutiei telefonice(0741498166) cu proprietarul.

<https://www.olx.ro/oferta/vand-teren-intravilan-1500-mp-ID6ZmTQ.html#b1a001a83c>

10 euro/mp

3

Salveaza ca favorit

INCEARCA

15 000 €

TV 81cm sau tableta Lenovo
CADOU de Smart Friday la Telekom!

INCEARCA

Trimite mesaj

0744 113 542

Bicz, judet Neamt
Vezi pe harta

Eugen
Pe site din feb 2016
Anunturile utilizatorului

Raporteaza Tipareste

La BCR poți conta pe RATE FIXE la împrumutul pentru nevoi personale!

VAND teren intravilan – 1500 mp

Bicz, judet Neamt Adaugat La 21:24, 16 noiembrie 2016, Numar anunt: 103284054

imi place Distribuie 0

Promoveaza anuntul Actualizeaza anuntul

Oferit de Proprietar Extravilan / intravilan Intravilan

Suprafata utila 1 500 m²

Teren rezidential Utilitati in zona: gaze naturale, apa, canalizare, curent, telefonie, internet;
Terenul are doua componente: platou constructiilor de 600 mp si panta cu livada/faneata – 900 mp;
Deschidere front stradal – 20 metri.
La o distanta de aprox. 300 metri de centrul orasului Bicz
Pret total 15.000 euro
Zona linistita.

Direct site inlocuete ranklas. Continuarea navigarii implica acceptarea lor. Afla mai multe detalii. ACCEPT

RO 11:16 24.11.2016

Oferta valabila la data de 15.02.2017; terenul dispune de curent electric si are acces din drum neasfaltat, este situat in cartierul Capsa din orasul Bicz. conf discutiei telefonice cu proprietarul.

<https://www.olx.ro/oferta/vanzare-teren-lac-bicaz-ID4uiKV.html#544f435420>

Peste 60.000 anunturi active.

Salveaza ca favorit

7 €
Negociabil

Cauti TV sau tableta? Le primesti CADOU de Smart Friday la Telekom!

Trimite mesaj

0748 419 863

Ruginesti, judet Neamt
Vezi pe harta

Ionut Andrei
Pe site din sep 2013

Anunturile utilizatorului

Raporteaza Tipareste

Vanzare teren Lac Bicaz

Ruginesti, judet Neamt Adayat La 14:56, 17 noiembrie 2016, Numar anunt: 66327286

Imi place Distribuie

Promoveaza anuntul Actualizeaza anuntul

Oferit de **Proprietar** Extravilan / intravilan **Intravilan**

Suprafata utila 5 000 m²

Vand 5000mp de teren situat la limita satului Potoci cu Ruginesti, langa soseaua nationala, avand o priveliste deosebita asupra Lacului Bicaz, Zona Baicului si a Muntelui Ceahlau.Cadastru si toate actele facute.

Acest site foloseste cookies. Continuarea navigarii implica acceptarea lor. [Afla mai multe detalii.](#) **ACCEPT**




RO 12:47 24.11.2016

Oferta valabila la data de 15.02.2017; terenul nu dispune de utilitati si are acces din drum asfaltat, este situat in sat Potoci. conf discutiei telefonice (0748419863) cu proprietarul.

<https://www.romimo.ro/imobiliare/Terenuri/Teren-ptr-casa/Neamt/Bicz/anunt-4764272.htm>

Bicz, Neamt
11.998 EUR actualizat in urma cu 3 zile

074430080
074430080
Contacteaza

Distribuite pe   

★ Adauga la favorite
🖨 Listeaza la imprimanta
📄 Export in pdf

Alte detalii

Cod anunt	4764272
Valabil de la	06.11.2017
Pana la	05.01.2018
Cod de identificare extern	classified_19316379

[Raporteaza anunt fals](#)

TE SUSTIN

NOI ÎNCEPEM CU ROMÂNIA.

[Invitarea 0 campanie](#)

Detalii

Judet	Neamt	Adresa	MUNCH, NR.15
Localitatea	Bicz		
Tip contract	De vanzare	Pret	11.998 EUR
Categoria	Terenuri	Pret (RON)	55.526 RON
Subcategoria	Teren pentru casa	Front stradal	4 m*
Suprafata terenului	2.400m*		

Descriere




Va recomandam o proprietate deosebita, amplasata intr-una din cele mai frumoase si linistite zone a orasului Bicz, str. Munch, nr.15, jud. Neamt, amplasat la marginea padurii in apropierea Barajului Bicz(2 km), levedere Muntesku (6 km), statiunea Durau, muntele Coahlau. Terenul in suprafata de 800 + 800 + 800 m2, se preteaza atat pentru residential cat si pentru vile de vacanta, avand doua cai de acces pietruite la DN 15 (200m). Utilitati: curent electric, gaz, apa, canalizare, telefonie, internet avand deschidere de 3,5 m.

<https://www.romimo.ro/imobiliare/Terenuri/Teren-intravilan/Neamt/Bicz/anunt-4740738.html>

Vand teren Bicz
Bicz, Neamt
6 EUR actualizat in urma cu 5 zile

075440040
075440040
Contacteaza

Nume: Hristu
Adresa:
Voluntari
[Vezi toate anunturile](#)

Distribuite pe   

★ Adauga la favorite
🖨 Listeaza la imprimanta
📄 Export in pdf

Alte detalii

Cod anunt	4740738
Valabil de la	04.11.2017
Pana la	03.01.2018
Cod de identificare extern	classified_19206400

[Raporteaza anunt fals](#)

ELMARK

AUTOMATIZARE si control

Detalii

Judet	Neamt	Adresa	DN15
Localitatea	Bicz		
Tip contract	De vanzare	Pret	6 EUR
Categoria	Terenuri	Pret (RON)	28 RON
Subcategoria	Teren intravilan	Front stradal	60 m*
Suprafata terenului	4.000m*		

Descriere

Terenul are vedere directa la Barajul Bicz cu o priveliste la lac, superba! Terenul este situat in zona Potoci cu deschidere la DN de 60 m. Zona este deosebita! Ideala pt persoanele care doresc sa fie in mijlocul naturii si nu suporta aglomeratia statiunilor turistice! Pentru mai multe detalii puteti suna la (0726/522.931 / 0754.400.400) sau sa va scrie la e-mail.

<http://lilianabestimobiliare.ro/vanzari-terenuri/2114-bicazcapsa10-euro-mp.html>

Bicaz_Capsa_10 euro/ mp

Oferim spre vanzare teren intravilan in Bicaz, zona Capsa, suprafata totala de 7260 mp, la 250 m distanta de drumul national, utilitatile sunt pe teren apa si lumina, cu posibilitate de parcelare.

Pret: 10 euro / mp



[https://www.storia.ro/oferta/teren-intravilan-3-500-mp-bicaz-ID340v.html#gallery\[1\]](https://www.storia.ro/oferta/teren-intravilan-3-500-mp-bicaz-ID340v.html#gallery[1])

Inbox - experteva2004@gr... Anunțuri Terenuri de vânzare... Home | Daily Mail Online... vanzare teren bicaz neant... 3 500 m², teren de vanzare

[https://www.storia.ro/oferta/teren-intravilan-3-500-mp-bicaz-ID340v.html#gallery\[1\]](https://www.storia.ro/oferta/teren-intravilan-3-500-mp-bicaz-ID340v.html#gallery[1])

storia Anunțuri - Ansambluri rezidențiale - Companii - Anunțuri internaționale

Contul meu Adauga anunt

Teren intravilan 3.500 mp, Bicaz

Teren de Vanzare, Bicaz, Neamt - [vezi pe harta](#)

Finantare BRD: aplica si tu pentru Egri+noi 21 670 €

Eva
021 527 2751, 021 527 2737

Contacteaza vanzatorul

Adresa ta de e-mail

Numarul tau de telefon

Sunt interesat de terenul din acest anunt. As dori sa primesc mai multe informatii despre el inainte de a programa o vizionare. Multumesc

Am incheiat un acord cu privire la datele personale cu OLX Online Services S.R.L. pentru a putea fi contactat.

Vreau sa primesc oferte similare

Trimite mesajul

Harta Tipareste Raporteaza

Distribuie anuntul pe

Twitter Facebook Google+ LinkedIn

De Black Friday, vreau ca magia să înceapă mai devreme

vouchere de 10% reducere

in Contul meu

pret: **21 670 €**
6,19 €/m²

suprafata teren (m²): **3 500 m²**

tip proprietate: **teren intravilan**

Descriere anunt

Teren intravilan in suprafata de 3.500 mp, situat pe strada Stadionului, nr. 1, localitatea Bicaz, Jud. Neamt.

COMISION 0%

Imobilul se vinde in faliment.

start

Inbox - Outlook... [2] Total Comm... 3 500 m², teren... Terenuri Bicaz [Microsoft Excel... Gadwin PrintScr... EN 10:39

<http://www.vikarma.ro/anunt/5371-vanzare-teren-intravilan-in-bicz-jud-neamt.html>

vikarma
FARA IMAGINE

Vanzare Teren Intravilan In Bicz, Jud. Neamt **Vanzare** 20.000 EUR

Printează această pagina

Vanzare teren intravilan in Bicz, Jud. Neamt pe Str. Muncii (Dodeni) . Suprafata de 3000 mp, deschidere de 40 m. Toate utilitatile.
Acte complete.
Pret: 20 Euro/mp

Partajeaza anuntul Facebook Twitter Google

Facilitati:
Cadastru Intabulare

Project EXPO
Targul Imobiliar Project Expo in 2015. Cel mai bine mediatizat targ imobiliar din Romania. Primul targ imobiliar din Romania cu o zona dedicata exclus...
Mai multe detalii

bitweb
Bitweb.ro
Software la comanda, CRM, Servicii de SMS
Mai multe detalii

Extravilan

<https://lajumate.ro/tren-in-zona-potoci-bicz-6543018.html>

lajumate.ro

Autentificare Creare Cont Ajutor + ADAGA ANUNT

Tren in zona Potoci Bicz 835 mp
Bicz, Neamt
Acum 2 săptămâni **12.000 EUR**

1/2

Zona Nord-Est Tip teren Extravilan Teren construcții
Clasificare teren Nord-Est Tip teren Extravilan Suprafață teren (m²) 835

Teren situat în drumul pietruit spre Pastravaria Potoci, ideal pt construcția unei case de locuit/vacanta, vedere la lac, plesaj mirific

Vrei să adaugi anunț rapid? Descarcă acum aplicația Lajumate.ro

DISTRIBUIE PE FACEBOOK

Asafonie Toma PERSONAL PREDIC
TRIMITE MESAJ
SALVEAZĂ ANUNȚUL

ELMARK
CUTII DISTRIBUITE
-28%
-28%
-28%
-18%
PROMOTIE PANA LA 11 NOIEMBRIE

ALTE LOCALITATI

<https://lajumate.ro/teren-2400-m-intravilan-roznov-138875.html>

The screenshot shows a real estate listing on the website lajumate.ro. The listing is for a plot of 2400m² in Roznov, Neamt, priced at 20,000 EUR. The listing includes a table with details: Zone (Sud), Tip teren (Intravilan), and Teren constructii (2400). Below the table, there is a call to action: 'VAND TEREN LOC DE CASA IN ORASUL ROZNOV INTRAVILAN 2400 M PATRATI LATIMEA 12,05 M UTILITATILE SUNT 3-5 M DE TEREN NUMAR DE TELEFON : 0722932569'. There is also a button for 'DISTRIBUIE PE FACEBOOK'. To the right, there is a contact information box with a phone number '0724850609' and a 'TRIMITE MESAJ' button. Below the listing, there is a green box with the text 'Ce vrei tu să vinzi se caută chiar acum pe lajumate.ro'.

<https://www.olx.ro/oferta/vand-teren-1048mp-ID70EzC.html#11a05eb88a>

The screenshot shows an OLX listing for a plot of 1048m² in Roznov, Neamt, priced at 6,000 €. The listing includes a title 'Vand teren 1048mp', a location 'Roznov, judet Neamt', and a price '6 000 €'. There is a 'Trimitete mesaj' button. Below the listing, there is a table with details: Ofert de (Proprietar), Suprafata utila (1.048 m²), and Finantare (Avans minim 15%, până la 100.000 € pentru casa ta). There is also a button for 'Promoveaza anuntul' and 'Actualizeaza anuntul'. To the right, there is a profile card for 'Silviu' with a 'Raporteaza' and 'Tipareste' button. Below the listing, there is a button for 'Hai in aplicatie'.

<http://www.lilianabestimobiliare.ro/vanzari-terenuri/2689-teren-roznov2700-mp-.html>

The screenshot shows the LilianaBEST real estate website. The header features the company logo and contact information: Mobil: 0731.354.377, 0740.707.697, 0743.248.988; E-mail: office@lilianabestimobiliare.ro. A currency converter is visible in the top right, showing EUR: 4.6469 RON +0,0069 and USD: 3.9414 RON +0,0092. The main content area displays a search bar and a list of property types under 'VANZARI' and 'INCHIRIERI'. The featured listing is 'Teren_Roznov_2700 mp', described as 'Ofetim spre vanzare teren intravilan in Roznov, suprafata de 2700 mp, deschidere la doua drumuri. Pret: 4 euro/mp.' Navigation links for '< Prev' and 'Next >' are present. The Windows taskbar at the bottom shows various open applications like Outlook, Word, and Excel.

Savinesti

<https://www.olx.ro/oferta/teren-intravilan-savinesti-ID7KIWT.html#01dd605d67>

The screenshot shows the OLX website listing a plot in Savinesti. The listing title is 'Teren Intravilan SAVINESTI' located in Piatra Neamt, Judet Neamt, with an adage date of 13.09.17 noiembrie 2017 and number 114481753. The price is 21 000 € (Negociabil). The listing includes a photo of the plot, a 'Salveaza ca favorit' button, and a 'Fotolii Masaj BlackFriday' advertisement. The listing details specify it is offered by the 'Proprietar' for 'Intravilan' use, with a utility area of 3 200 m². Financing options are listed as '100.000€ pentru prima ta casa'. The description mentions 'Vand teren (+ casa batraneasca) intravilan in Savinesti, str Bistrite(drum asfaltat) 3200 mp (30 m latime). Conducta de gaz trece prin fata portii. Curent. Apa curenta. Canalizare'. The listing has 1038 views. The Windows taskbar at the bottom shows various open applications like Outlook, Word, and Excel.

https://www.olx.ro/oferta/teren-ID8Fo4p.html#01dd605d67

The screenshot shows the OLX website interface. At the top, there's a navigation bar with 'Contul meu' and '+ ADAUGA ANUNT NOU'. The main content area features a listing for 'Teren' in Savinesti, Judet Neamt, priced at 35,000 EUR. The listing includes a 'Fotolii Masaj BlackFriday' banner, a '35 000 €' price tag, and buttons for 'Trimite mesaj' and '0741 680 001'. The listing details specify 'Savinesti, Judet Neamt', 'Adaugat La 10:50, 9 noiembrie 2017, Numar anunt: 128074555', and '4 000 m²' area. It also mentions 'De Black Friday start #SMARTPHONELIBERARE' and 'Vand teren Savinesti pe strada Chimiei cu iesire la Dn 15'. A sidebar on the right shows a profile for 'Maricica' and a 'BLACK FRIDAY' advertisement for 'STUDIO CASA' with a 60% discount.

https://lajumate.ro/teren-intravilan-savinesti-3600mp-6656165.html

The screenshot shows the Lajumate.ro website interface. At the top, there's a navigation bar with 'Autentificare', 'Creare Cont', 'Ajutor', and '+ ADAUGA ANUNT'. The main content area features a listing for 'Teren intravilan savinesti 3600mp' in Roznov, Neamt, priced at 5 EUR. The listing includes a map, a '5 EUR' price tag, and buttons for '0744905774' and 'TRIMITE MESAJ'. The listing details specify 'Zona Central', 'Tip teren Intravilan', and 'Teren constructii'. It also mentions 'vand teren intravilan savinesti strada djerului' and 'Vrei să adaugi anunț rapid? Descarcă acum aplicația Lajumate.ro'. A sidebar on the right shows a profile for 'TRIFAN SEBASTIAN' and a 'BLACK FRIDAY' advertisement for 'STUDIO CASA' with a 20% discount.

Dumbrava Rosie

<http://www.lilianabestimobiliare.ro/vanzari-terenuri/2954-teren-d-va-rosie--pret-12-euomp-.html>

Dă clic pentru a naviga înapoi, ține apăsat pentru a vedea istoricul

LilianaBEST
AGENTIE IMOBILIARA

Mobil:
0731.354.377
0740.707.697
0743.248.988

E-mail:
office@lilianabestimobiliare.ro

Curs valutar: 20 Nov 2017
EUR: 4.6469 RON +0,0069
USD: 3.9414 RON +0,0092
Convertor valutar
Din: EUR In: RON
Suma de convertit
Rezultat:
Actualizati scriptul la versiunea 2.0!

Home Cere Oferta Adauga Oferta Despre Noi Informatii Utile

search... CAUTA

VANZARI

- Garsoniere
- Apartamente 2 camere
- Apartamente 3 camere
- Apartamente 4 camere
- Birouri
- Case / Ville
- Spatii comerciale
- Terenuri**

INCHIRIERI

- Garsoniere
- Apartamente 2 camere
- Apartamente 3 camere
- Apartamente 4 camere
- Birouri
- Case / Ville

Teren_D-va Rosie _ pret 12 euro/mp

Oferim spre vanzare 4 loturi de 900 mp, teren intravilan, situat in D-va Rosie, zona Metro, utilitati: apa, lumina, gaz.

Pret: 12 euro/mp.

[< Prev](#) [Next >](#)

start Total Command... Inbox - Outlook... Teren_D-va Ro... Gadwin PrintScr... W 2 Microsoft W... Microsoft Excel ... EN 14:42

<http://www.lilianabestimobiliare.ro/vanzari-terenuri/902-d-va-rosie9-euomp.html>

Dă clic pentru a naviga înapoi, ține apăsat pentru a vedea istoricul

LilianaBEST
AGENTIE IMOBILIARA

Mobil:
0731.354.377
0740.707.697
0743.248.988

E-mail:
office@lilianabestimobiliare.ro

Curs valutar: 20 Nov 2017
EUR: 4.6469 RON +0,0069
USD: 3.9414 RON +0,0092
Convertor valutar
Din: EUR In: RON
Suma de convertit
Rezultat:
Actualizati scriptul la versiunea 2.0!

Home Cere Oferta Adauga Oferta Despre Noi Informatii Utile

search... CAUTA

VANZARI

- Garsoniere
- Apartamente 2 camere
- Apartamente 3 camere
- Apartamente 4 camere
- Birouri
- Case / Ville
- Spatii comerciale
- Terenuri**


INCHIRIERI

- Garsoniere
- Apartamente 2 camere
- Apartamente 3 camere
- Apartamente 4 camere
- Birouri
- Case / Ville

D-va Rosie_9 euro/mp

Teren intravilan situat in D-va Rosie, la 3 km de Dedeman, suprafata de 2700 mp, deschidere 11, 5 m; utilitati- apa si lumina.

Pret:9 euro/mp.



start Total Command... Inbox - Outlook... D-va Rosie_9 e... Gadwin PrintScr... W 2 Microsoft W... Microsoft Excel ... EN 14:44

<http://www.lilianabestimobiliare.ro/vanzari-terenuri/2265-teren-extraviland-va-rosie.html>

The screenshot shows a web browser window displaying the LilianaBEST real estate website. The page title is 'AGENTIE IMOBILIARA'. The header includes contact information: phone numbers 0740.707.697 and 0743.248.988, and a currency converter for EUR to RON. The main navigation menu includes 'Home', 'Cere Oferta', 'Adauga Oferta', 'Despre Noi', and 'Informatii Utile'. A search bar is located at the top left. The left sidebar contains filters for 'VANZARI' and 'INCHIRIERI' with various property types like 'Garsoniere', 'Apartamente 2 camere', etc. The main content area features the title 'Teren extravilan_D-va Rosie' and a description: 'Oferim spre vanzare urmatoarele terenuri extravilane: 1. Suprafa de 7200 mp situat in D-va Rosie, zona Rifil, peste linia ferata, deschidere la doua strazi, la pretul de 10500 euro sau suprafata de 14400 mp la pretul de 21 000 euro. 2. Suprafata 1800 mp, situat in sat. Izvoare, com.D-va Rosie, zona sere la pretul de 3500 euro.' Below the text is a map showing the location of the property. The Windows taskbar at the bottom shows the start button and several open applications.

<http://www.lilianabestimobiliare.ro/vanzari-terenuri/708-terend-va-rosie10-000-euro.html>

The screenshot shows a web browser window displaying the LilianaBEST real estate website. The header features the 'LilianaBEST AGENTIE IMOBILIARA' logo, contact information (phone numbers 0731.354.377, 0740.707.697, 0743.248.988 and email office@lilianabestimobiliare.ro), and a currency converter for EUR to RON. The main navigation menu is the same as in the previous screenshot. The left sidebar contains the same filters for 'VANZARI' and 'INCHIRIERI'. The main content area features the title 'Teren_D-va Rosie_extravilan_9 500 euro.' and a description: 'Oferim spre vanzare 7200 mp teren extravilan in D-va Rosie, zona Rifil, doua cai de acces sau la schimb cu garsoniera in Piatra Neamt. Pret: 9 500 euro.' Below the text are navigation links '< Prev' and 'Next >'. The Windows taskbar at the bottom shows the start button and several open applications.

<https://www.olx.ro/oferta/teren-arabil-dumbrava-deal-ID9AqyF.html#c18172dc36>

The screenshot shows a browser window with the OLX website. The main listing is for 'Teren arabil Dumbrava deal' in Sovoia, Judet Neamt. The price is 7,800 €. The listing includes a 'Prețuiește-ți angajații' banner, a 'Hai in aplicatie' icon, and a 'Robinet digital' advertisement with a -29% discount. The listing details include: 'Ofert de Proprietar', 'Suprafata utila 10 000 m²', and 'Finantare: Avans minim 15%, până la 100.000 € pentru casa ta'. The contact information is '0746 929 522'.

<https://www.olx.ro/oferta/vand-teren-3-000-mp-sat-doina-com-girov-neamt-ID9gsLp.html#8d81ff01d9>

The screenshot shows a browser window with the OLX website. The main listing is for 'Vand teren (3.000 mp) sat Doina, com. Girov, Neamt'. The price is 1,25 €. The listing includes a 'BlackFriday Fotolii Masaj' banner, a 'Hai in aplicatie' icon, and a 'BlackFriday Fotolii Masaj' advertisement. The listing details include: 'Ofert de Proprietar', 'Suprafata utila 3 000 m²', and 'Finantare: 100.000€ pentru prima ta casa'. The contact information is '0745 320 561'.

<https://www.olx.ro/oferta/teren-intravilan-5000-mp-ID8eLYT.html#d11afc3504>

The screenshot shows a web browser window displaying an OLX advertisement. The browser's address bar shows the URL: <https://www.olx.ro/oferta/teren-intravilan-5000-mp-ID8eLYT.html#d11afc3504>. The OLX logo is visible at the top left. The advertisement is for a plot of land in Doina, Neamt, with a price of 33,000 €. The plot area is 5,000 m². The advertisement includes a 'Trimiti mesaj' button with the phone number 0763 685 856. A sidebar on the right shows a map of the location and the name 'Razvan'. At the bottom of the browser window, a Windows taskbar is visible with several open applications.

Utilitati apa si electricitate

Acces asfalt de 83 m

Forma regulata, plana

Oferta Valabila contactat telefonic 27.04.2017

http://www.multecase.ro/vanzare-teren-borlesti-borlesti-neamt_i9407345

www.multecase.ro/vanzare-teren-borlesti-borlesti-neamt_i9407345

The screenshot shows a web browser window displaying a MulteCase.ro advertisement. The browser's address bar shows the URL: www.multecase.ro/vanzare-teren-borlesti-borlesti-neamt_i9407345. The advertisement is for a plot of land in Borlesti, Neamt, with a price of 3 €/m². The plot area is 1067 mp. The advertisement includes a 'SALE' badge and a phone number 0724528488. A sidebar on the left shows a search filter for 'Teren' in 'Neamt'. A sidebar on the right shows a 'Publicati anuntul pe 15' button. The main content area shows a large image of a house and a search filter for 'Teren' in 'Neamt'. The advertisement includes a 'SALE' badge and a phone number 0724528488. A sidebar on the left shows a search filter for 'Teren' in 'Neamt'. A sidebar on the right shows a 'Publicati anuntul pe 15' button.

Oferta de vanzare teren in suprafata de 1067 mp, teren plan cu forma regulata, cu deschidere la drum asfaltat de aprox 25m, utilitati: CE la drum, apa sursa proprie, la pretul de 3 euro negociabil conform discutiei telefonice cu proprietarul (0724528488) contactat telefonic

<https://www.olx.ro/oferta/teren-intravilan-ID7ACMe.html#c5aeae9883>

<https://www.olx.ro/oferta/teren-intravilan-ID7ACMe.html#c5aeae9883>

1,70 €

Aplica aici pentru un imprumut rapid!
Banii in 24 de ore!

Trimite mesaj

07544 60943

Roznov, judet Neamt
Vezi pe harta

samsung
Pe site din feb 2016

Anunturile utilizatorului

Raporteaza Tipareste

EXPERT
Comercializam produse
Second Hand/Refurbished
cu pana la 40%
mai ieftine decat cele noi!

Teren intravilan
Roznov, judet Neamt Adaugat de pe telefon. La 22.32, 23 martie 2017, Numar anunt: 112163222

Te place Distribuie

Promoveaza anuntul Actualizeaza anuntul

Oferit de **Proprietar** Extravilan / intravilan **Intravilan**

Suprafata utila: 3 600 m²

3600 mp, deschidere 12,05 lungime 316 m intravilan 1,7 euro pe metru patrat negociabil , terenu este situat in Roznov , DJ156 A pentru mai multe detalii sunati la 740878036.

<https://www.olx.ro/oferta/teren-2222mp-est-ID3mI9h.html#c6058eda9a>

<https://www.olx.ro/oferta/teren-2222mp-est-ID3mI9h.html#c6058eda9a>

4 €
Negociabil

Finantare Banpost:
Cadou de casa noua: voucher de 2.000 lei

Trimite mesaj

0732 530 152

Zanești, judet Neamt
Vezi pe harta

cezar
Pe site din aug 2012

Anunturile utilizatorului

Raporteaza Tipareste

Teren 2222mp, Est
Zanești, judet Neamt Adaugat La 09:25, 25 martie 2017, Numar anunt: 49653523

Te place Distribuie

Promoveaza anuntul Actualizeaza anuntul

Oferit de **Proprietar** Extravilan / intravilan **Intravilan**

Suprafata utila: 2 222 m²

Vand teren pentru constructie casa, suprafata 2200 mp, terenul este perfect drept si are deschidere la DN Piatra Neamt-Bacau si la drum comunal, terenul nu este in câmp, e positionat intre case
Acte la zi, cadastru facut.
Accept schimburi ,pretul este usor negociabil.

<https://www.olx.ro/oferta/teren-intravilan-ID8mA61.html#d11afc3504>

The screenshot shows an OLX listing for a plot of land in Piatra Neamt, Judet Neamt. The listing is titled "Teren intravilan" and includes details such as the area (5,000 m²), the price (6 €/mp), and the contact information for the seller, Catalina. The listing also features a "Finantare Banepost" offer and a "Scutul de Hora 10" badge. The browser's address bar shows the URL: <https://www.olx.ro/oferta/teren-intravilan-ID8mA61.html#d11afc3504>.

Utilitati apa si electricitate
Deschidere la drum neasfaltat de 13 m
Forma regulata, plana
Pret 6 euro/mp
Oferta Valabila contactat telefonic 27.04.2017

http://www.multecase.ro/vanzare-teren-doina-doina-neamt_i11739657

The screenshot shows a MulteCase.ro listing for a plot of land in Doina. The listing is titled "Vanzare Teren Doina, 7 € / m²" and includes details such as the area (1,300 m²), the price (7 €/m²), and the contact information for the seller. The listing also features a "SALE" badge and a "Publică ACUM" badge. The browser's address bar shows the URL: www.multecase.ro/vanzare-teren-doina-doina-neamt_i11739657.

Utilitati apa si electricitate
Deschidere la drum asfaltat de 22 m
Forma regulata, plana
Pret 7 euro/mp

Oferta Valabila contactat telefonic 27.04.2017

http://www.multecase.ro/vanzare-teren-doina-doina-neamt_i11671312

The screenshot shows the MulteCase.ro website interface. At the top, there are navigation tabs for 'Anunturi imobiliare particulare', 'Adauga anunt', and 'Contact'. Below this is a banner image of a large house. On the left, there is a sidebar with a search filter for 'Alege locuinta' (Choose home) with options for 'Vanzare' (Sale) and 'Inchiriere' (Rent), and a list of cities including Alba, Arad, Arges, Bacau, Bihor, Bistrita Nasaud, Botosani, Braila, Brasov, Bucuresti, Buzau, and Calarasi. The main content area features a listing titled 'Vanzare Teren Doina , 3 € / m²' dated '16 Martie 2017'. It includes a 'SALE' badge, the price '3 € / m²', and a phone number '0744872472'. Below the listing, there is a description: 'Vand 0.5ha teren agricol, zona piatra neamt doina-hale, cu deschidere la drum de 30 m, pretabil ptr amenajat livada/constructie'. At the bottom of the page, there is a banner for 'titirez.ro' with the text '+ ADAUGA ANUNT' and two apartment listings: 'Apartament Utiliti 1000 €/luna' and 'Apartament Utiliti 600 €/luna'. On the right side, there is a blue box with the text 'Esti PARTICULAR' and 'Publică ACUM anuntul tău, SIMULTAN pe 15 site-uri!'.

The screenshot shows the OLX website interface. At the top, there are navigation tabs for 'Inapoi', 'Anunturi Piatra Neamt', 'Imobiliare Piatra Neamt', 'Terenuri Piatra Neamt', and 'Urmatorul anunt'. The main content area features a listing titled 'Vand teren 2500 mp cu deschidere la soseaua Girov - Danesti' located in 'Piatra Neamt, Judet Neamt', advertised on '14 aprilie 2017'. The price is '4,50 €'. The listing includes a 'Promoveaza anuntul' button and an 'Actualizeaza anuntul' button. The description states: 'Vand teren de 2500 mp cu deschidere de 15 m la soseaua Girov - Danesti, din satul Girov, Judet Neamt. Pret: 4,5 euro / mp. Telefon: 749700705'. On the right side, there is a sidebar with a price tag of '4,50 €', a 'Finantare Banpost' offer, a 'Trimite mesaj' button, and a phone number '0749 700 705'. Below this, there is a map showing the location in 'Piatra Neamt, Judet Neamt' and the name of the agent, 'Anda Tudor'. At the bottom of the page, there is a 'Contacteaza vanzatorul' button and a warning: 'Pentru siguranta ta!'. The browser's address bar shows the URL: 'https://www.olx.ro/oferta/vand-teren-2500-mp-cu-deschidere-la-soseaua-girov-danesti-ID87Xqd.html#7b83c1b448'.


<https://lajumate.ro/teren-intravilan-3000mp-27x112m-comgirovjudneamt-urgent-568527.html>

Lista sarcin... Microsoft... Inbox - m... Inbox - e... Văla Turture... Facebook... vânzare t... Anunțuri... Teren intr...
<https://lajumate.ro/teren-intravilan-3000mp-27x112m-comgirovjudneamt-urgent-568527.html>

lajumate.ro Autentificare Creare Cont Ajutor + ADAUGĂ ANUNȚ

Teren intravilan 3000mp (27x112m) com. Girov, jud. Neamt

Botesti, Neamt
 Acum o săptămână **5,90 EUR**



1/2

Zona **Nord** Tip teren **Teren construcții**

Clasificare teren	Intravilan	Suprafață teren (m ²)	3000
-------------------	-------------------	-----------------------------------	-------------

Vand teren intravilan 3000 mp, latime 27m, la sosea, Botesti, com. Girov, jud. Neamt.

Vrei să adaugi anunț rapid? Descarcă acum aplicația Lajumate.ro

- Acces direct la sosea
- Posibilitate racord apă de la rețeaua orasului (conducta este la 2 m, langa sosea)
- Posibilitate racord curent 220/380V
- 12 km de Piatra Neamt
- Posibilitate de extindere
- PRET - 5,9 euro/mp (sub pretul zonei) usor negociabil.

Gabi Cereșanu
 PERSONAL TEREA
 0747628040
 TRIMITE MESAJ
 SALVEAZĂ ANUNȚUL

Află de pe **homeZZ.ro** care e cel mai potrivit cartier pentru tine!
 CAUTĂ ACUM

start Total Comma... Inbox - Outlo... Teren intravil... Microsoft Exc... Anevia B - Dat... Gadwin PrintS... EN 10:28

Utilitati apa si electricitate la drum

Pret 5,9 euro/mp

Oferta valabila, contactat telefonic 22.08.2017

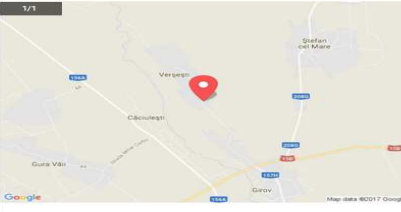
<https://lajumate.ro/teren-intravilan-com-girov-2470mp-3721694.html>

Inbox - m... Inbox - e... https://m... Registru... VANZARE... Girov + Tr... Imobiliare... Teren intr... Teren in l...
<https://lajumate.ro/teren-intravilan-com-girov-2470mp-3721694.html>

Află de pe **homeZZ.ro** care este cel mai potrivit cartier pentru tine!
 CAUTĂ ACUM

Teren intravilan com Girov 2470mp

Girov, Neamt
 Acum o săptămână **17.000 EUR**



1/1

Zona **Central** Tip teren **Teren construcții**

Clasificare teren	Intravilan	Suprafață teren (m ²)	2470
-------------------	-------------------	-----------------------------------	-------------

Vand teren intravilan 2470mp, situat in Girov (strada Contesti) Deschidere 18.6m la sosea

Vrei să adaugi anunț rapid? Descarcă acum aplicația Lajumate.ro

DISTRIBUIE PE FACEBOOK

Coana
 PERSONAL TEREA
 TRIMITE MESAJ
 SALVEAZĂ ANUNȚUL

Mesajul a fost trimis cu succes

Se așteaptă pagead2.google syndication.com...

start Inbox - Outlook-Express Total Commander 6.9... Teren intravilan com... Anevia B - Date de pi... EN 11:56

Inbox (1) - m Contul meu Inbox - expel https://male Registru cer VANZARE ter Ajungem Mor manastri si li

https://lajumate.ro/cont/mesaje/4194419

lajumate.ro Beta Mihaelastroi Ajutor + ADAUGĂ ANUNȚ GRATUIT

ANUNȚURILE MELE MESAJE FAVORITE SETĂRI CONT PLĂȚI ÎNCĂRCARE CREDIT CURIER **NOU** Creditul tău 0 €

MESAJE PRIMITE
MESAJE TRIMISE
UTILIZATORI BLOCAȚI

← ÎNAPOI **Cozma** BLOCHEAZĂ UTILIZATORUL ȘTERGE CONVERSAȚIA

Teren intravilan com Girov 2470mp
17.000 EUR

Mihaelastroi acum 24 minute
Buna ziua. Vroiam sa va intreb ce utilitati are terenul?

Cozma acum 11 minute
Buna ziua, terenul este la asfalt, canalizare si curent la zona limitrofa a parcelei pe deschiderea de la drum

Scrie mesajul tau... **TRIMITE**

Trimite apăsând Enter

start Inbox - Outlook Express Total Commander 6.5... Contul meu :: Mesaje... ANEXA Raport: Evalua... EN 12:21

Deschidere asfalt Electricitate la drum

<https://www.olx.ro/oferta/3000-mp-girov-ID97Jgf.html#173ef7e187>

Lista s Micros Inbox - expel Inbox vanza Tereni Vand 3000 n X Vand Teren List Re

https://www.olx.ro/oferta/3000-mp-girov-ID97Jgf.html#173ef7e187

storia

5 €

E momentul pentru noua ta casa!
Creditul Imobiliar Casa ta
cu -20% la dobanda

Trimite mesaj
0757 703 333

Piatra Neamt, judet Neamt
Vezi pe harta

Vlad
Raspunde rapid
Pe site din aug 2017

Bine de stiut
Vanzatorul raspunde de obicei in
mai putin de o ora la mesajele
primite

3000 mp Girov
Piatra Neamt, judet Neamt
Numar anunt: 134829307
E Adaugat de pe telefon La 07:30, 19 august 2017.

Intreaba
Promoveaza anuntul Actualizeaza anuntul

Oferit de **Proprietar** Extravilan / intravilan **Intravilan**

Suprafata utila 3 000 m²

Publicitate **Reclama ta pe OLX!**

Vand teren 3000 mp intravilan in comuna girov,utilitati,acces din soseaua principala
Pret 5 € mp
757703333

Raportaza Tipareste

41 000 EUR 28 000 EUR
68 900 EUR 76 000 EUR

Se stabilește conexiunea securizată... Acest site folosește cookies. Continuarea navigării implică acceptarea lor. **ACCEPT**

start Total Comman... Inbox - Outloo... 3000 mp Girov... Gadwin PrintS... untitled - Paint Anexa B - Dat... EN 11:54

<http://www.lilianabestimobiliare.ro/vanzari-terenuri/733-terengirov6-euromp.html>

www.lilianabestimobiliare.ro/vanzari-terenuri/733-terengirov6-euromp.html

LilianaBEST

AGENTIE IMOBILIARA

Mobil:

0731.354.377
0740.707.697
0743.248.988

E-mail:

office@lilianabestimobiliare.ro

Curs valutar: 20 Nov 2017

EUR: 4.6469 RON +0,0069
USD: 3.9414 RON +0,0092

Convertor valutar

Din: EUR In: RON

Suma de convertit

Rezultat:

[Actualizati scriptul la versiunea 2.0!](#)

[Home](#)
[Cere Oferta](#)
[Adauga Oferta](#)
[Despre Noi](#)
[Informatii Utile](#)

search... CAUTA

VANZARI

- Garsoniere
- Apartamente 2 camere
- Apartamente 3 camere
- Apartamente 4 camere
- Birouri
- Case / Ville
- Spatii comerciale
- Terenuri**

INCHIRIERI

- Garsoniere
- Apartamente 2 camere
- Apartamente 3 camere
- Apartamente 4 camere
- Birouri
- Case / Ville


Teren_Girov_6 euro/mp

Ofetim spre vanzare teren intravilan situat in Com Girov, 3500 mp, deschidere 20 m la strada, curent electric.

Pret: 6 euro/mp

[< Prev](#)
[Next >](#)

<https://www.olx.ro/oferta/teren-casa-4477mp-ID3IQc.html#e256781b1f>




Teren CASA 4477mp
Turturesti, judet Neamt Adaugat La 12.58. 13 noiembrie 2017. Numaranunt: 49536165

[Intr pe piata](#) [Contribuie](#)

[Promoveaza anuntul](#) [Actualizeaza anuntul](#)

Ofertit de	Proprietar	Extravilan / intravilan	Intravilan
Suprafata utila	4 477 m ²		
Finantare	100.000€ pentru prima ta casa		

4477 m² la 200 de metri de soseaua Piatra Neamt-Roman, apa curenta, electricitate eventuale, parcelabila, zona nepoluata foarte aproape de Piatra Neamt (4Km) pretul negociabil



10 €

Cauti un "Acasa" mai mare?
Te ajuta creditul ipotecar de la OTP Bank.

[Trimite mesaj](#)

0745 406 949
0744 584 650

Turturesti, judet Neamt
Vezi pe harta

Culiceanu Valeriu
Pe site din aug 2014

[Anunturile utilizatorului](#)

Raporteaza Tipareste

<http://www.lilianabestimobiliare.ro/vanzari-terenuri/2567-terenturturesti7-euromp.html>

www.lilianabestimobiliare.ro/vanzari-terenuri/2567-terenurturesti7-euomp.html

LilianaBEST

AGENTIE IMOBILIARA

Mobil:

0731.354.377
0740.707.697
0743.248.988

E-mail:

office@lilianabestimobiliare.ro

Curs valutar: 20 Nov 2017

EUR: 4.6469 RON +0,0069
USD: 3.9414 RON +0,0092

Convertor valutar

Din: EUR In: RON

Suma de convertit

Rezultat:

[Actualizati scriptul la versiunea 2.0!](#)

Home
Cere Oferta
Adauga Oferta
Despre Noi
Informatii Utile

search... CAUTA

VANZARI

- Garsoniere
- Apartamente 2 camere
- Apartamente 3 camere
- Apartamente 4 camere
- Birouri
- Case / Vile
- Spatii comerciale
- Terenuri**

INCHIRIERI

- Garsoniere
- Apartamente 2 camere
- Apartamente 3 camere
- Apartamente 4 camere
- Birouri
- Case / Vile

Teren_Turturesti_7 euro/mp

Oferim spre vanzare teren intravilan la Turturesti, suprafata 10 000 mp, deschidere 45 ml la DN Piatra Neamt-Roman, apa, lumina in zona.

Pret: 7 euro/mp.

[< Prev](#)
[Next >](#)

<http://www.lilianabestimobiliare.ro/vanzari-terenuri/922-turturesti21-000-euro.html>

www.lilianabestimobiliare.ro/vanzari-terenuri/922-turturesti21-000-euro.html

LilianaBEST

AGENTIE IMOBILIARA

Mobil:

0731.354.377
0740.707.697
0743.248.988

E-mail:

office@lilianabestimobiliare.ro

Curs valutar: 20 Nov 2017

EUR: 4.6469 RON +0,0069
USD: 3.9414 RON +0,0092

Convertor valutar

Din: EUR In: RON

Suma de convertit

Rezultat:

[Actualizati scriptul la versiunea 2.0!](#)

Home
Cere Oferta
Adauga Oferta
Despre Noi
Informatii Utile

search... CAUTA

VANZARI

- Garsoniere
- Apartamente 2 camere
- Apartamente 3 camere
- Apartamente 4 camere
- Birouri
- Case / Vile
- Spatii comerciale
- Terenuri**

INCHIRIERI

- Garsoniere
- Apartamente 2 camere
- Apartamente 3 camere
- Apartamente 4 camere
- Birouri
- Case / Vile

Turturesti_21 000 euro

Agentia LilianaBest ofera spre vanzare teren la Turturesti in livada, intravilan, suprafata 5100 mp, deschiderea 14 ml.

Pret: 21 000 euro.

[< Prev](#)
[Next >](#)

<http://www.lilianabestimobiliare.ro/vanzari-terenuri/2163-turturesti1500-mp-teren-.html>

The screenshot shows the LilianaBEST real estate website. The header features the company logo and contact information: Mobil: 0731.354.377, 0740.707.697, 0743.248.988; E-mail: office@lilianabestimobiliare.ro. A currency converter widget shows rates for EUR and USD as of 20 Nov 2017. The main content area displays a search bar and a list of property types under 'VANZARI' and 'INCHIRIERI'. The selected listing is 'Turturesti_1500 mp teren', described as a plot of land in Turturesti, 1500 sqm, priced at 5000 euro. Navigation links for '< Prev' and 'Next >' are visible.

<http://www.lilianabestimobiliare.ro/vanzari-terenuri/2340-terenextravilandobreni-2-euomp-negociabil.html>

The screenshot shows the LilianaBEST real estate website. The header features the company logo and contact information: Mobil: 0731.354.377, 0740.707.697, 0743.248.988; E-mail: office@lilianabestimobiliare.ro. A currency converter widget shows rates for EUR and USD as of 20 Nov 2017. The main content area displays a search bar and a list of property types under 'VANZARI' and 'INCHIRIERI'. The selected listing is 'Teren extravilan Dobreni_2 euro/mp, negociabil', described as a plot of land in Dobreni, 4500 sqm, priced at 2 euro/mp, negociabil. Navigation links for '< Prev' and 'Next >' are visible.

<http://www.lilianabestimobiliare.ro/vanzari-terenuri/1966-terenintravilandobreni-casarie-4-euromp.html>

The screenshot shows the website for LilianaBEST, an real estate agency. The header includes the company logo, contact information (phone numbers and email), and a currency converter. The main content area features a search bar and a navigation menu. The featured listing is titled "Teren_intravilan_Dobreni-Casarie-4 euro/mp". The description states: "Oferim spre vanzare teren intravilan situat in Com.Dobreni, Casarie, la drum asfaltat, suprafata de 5000 mp, deschidere 13 ml. Pret:4 euro/mp." Below the text is a photograph of the land with a watermark for the agency and phone number 0740707697. The browser's taskbar at the bottom shows various open applications like Outlook, Firefox, and Microsoft Excel.

<https://www.olx.ro/oferta/vand-teren-arabil-extravilan-murgucesti-dobreni-jud-neamt-15-000-m-p-ID87CcB.html#19fb4b283e>


The screenshot displays an OLX advertisement for a plot of land. The title is "Vand teren arabil extravilan, Murgucesti Dobreni, Jud. Neamt". The price is listed as "15 000 €". The ad includes a "Trimiti mesaj" button with the phone number "0787 784 529". The description provides details: "Vand 15.000 m.p. teren arabil, pret 15.000 euro in comuna Dobreni jud. Neamt. Terenul se afla in locul numit Murgucesti si are iesire la soseaua asfaltata care leaga com. Dobreni de com. Girov prin satul Caculesti la distanta de 4 km. Drumul agricol lateral terenului este la 200 m de aceasta lunca, iar primul capet este la 10 m de soseaua mentionata. La ambele capete ale acestui teren se afla drumuri de tara prin care se circula cu usurinta. Relati la tel. 787 - arata telefon - sau 0233/224529". The ad also features a "Raporteaza" button and a profile for "Panduru Meda Iuliana". The browser's taskbar at the bottom shows the OLX website and other applications.

<https://www.olx.ro/oferta/vand-teren-almas-ID5EyIq.html#bcf6ec7b12>

Inbox - mihaelstroi@gmail... Microsoft Outlook Web Acces... vanzare teren almas neamt... Olx Almas - Terenuri in Neamt... Olx Vand teren Almas Almas • Olx

<https://www.olx.ro/oferta/vand-teren-almas-ID5EyIq.html#bcf6ec7b12>

Inapoi Anunturi Almas > Imobiliare Almas > Terenuri Almas



6 €
Negociabil

Black Friday la Telekom cu smartphone-uri la 1 leu



Trimite mesaj

0746 215 258

Almas, judet Neamt
Vezi pe harta

Gica Anichitei
Pe site din mai 2015
Anunturile utilizatorului

Raportaza Tipareste



Vand teren Almas
Almas, judet Neamt Adaugat La 17:39, 19 noiembrie 2017. Numar anunt: 83548240

Intr piata 0 Distribuie

Promoveaza anuntul Actualizeaza anuntul

Ofert de **Proprietar** Extravilan / intravilan **Intravilan**

Suprafata utila **3 400 m²**

Finantare **Dobandă de 2,25%+ ROBOR 3 luni, avans minim 15%**


Persoana fizica, vand teren la intrare in Almas, intravilan, 3400 mp cu 6 euro/mp si 6500 mp extravilan, dupa parau, (in continuarea celui de 3400 mp), cu 0.6 euro/mp.

start Total Command... Inbox - Outlook... Gadwin PrintScr... Roznov [Compa... Microsoft Excel... Vand teren Alm... EN 16:08

<https://www.olx.ro/oferta/teren-bodesti-ID8vK2Z.html#f12ec7e43c>

Inbox - mihaelstroi@gmail... Microsoft Outlook Web Acces... vanzare teren al... Terenuri de van... Bodesti - Terenuri... Teren Bodesti P... Dobreni - Google... 16:09

<https://www.olx.ro/oferta/teren-bodesti-ID8vK2Z.html#f12ec7e43c>



2,30 €

Black Friday la Telekom cu smartphone-uri la 1 leu

Trimite mesaj

0754 917 298

Piatra Neamt, judet Neamt
Vezi pe harta

nechifor constantin
Pe site din iul 2013
Anunturile utilizatorului

Raportaza Tipareste

Teren Bodesti
Piatra Neamt, judet Neamt Adaugat La 22:32, 17 noiembrie 2017. Numar anunt: 126014193

Intr piata 0 Distribuie

Promoveaza anuntul Actualizeaza anuntul

Ofert de **Proprietar** Extravilan / intravilan **Intravilan**

Suprafata utila **8 400 m²**

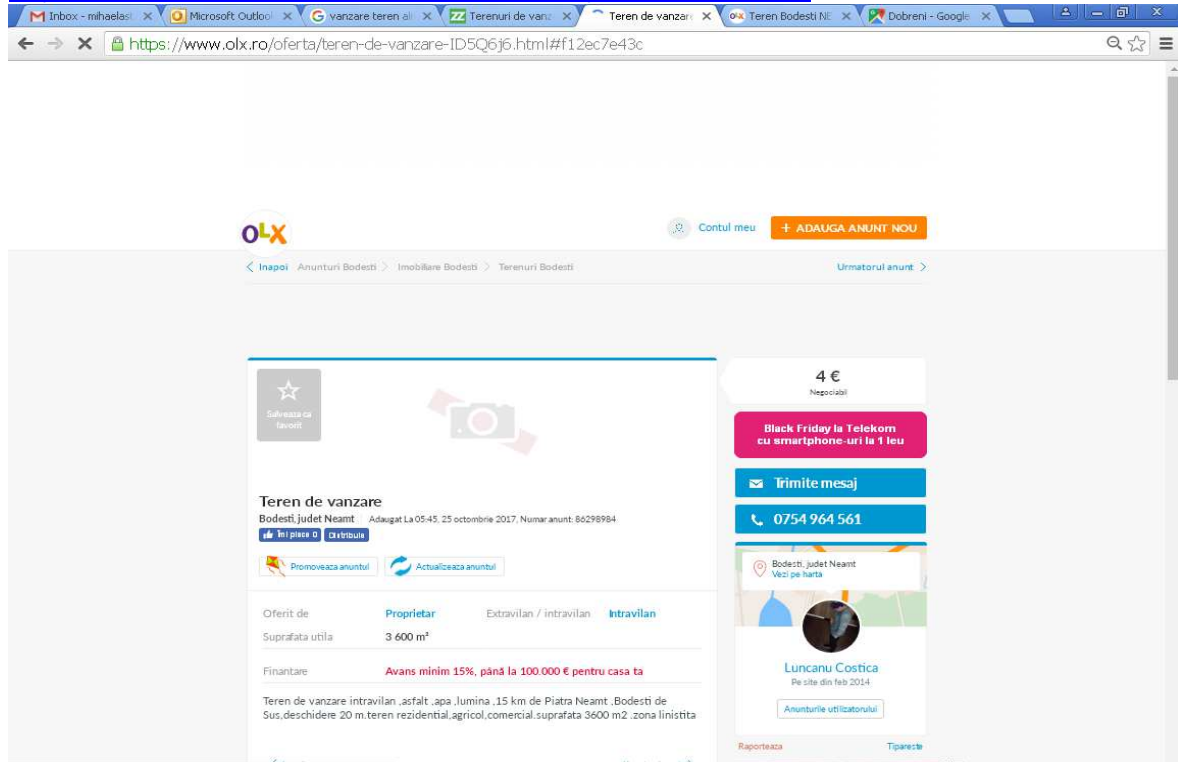
Finantare **Avans minim 15%, până la 100.000 € pentru casa ta**

teren se afla in intravilanul comunei, la 1 km de centru strada este asfaltata iar utilitatile se afla la poarta

Se procesează solicitarea...

start Total Command... Outbox - Outlo... Gadwin PrintScr... Roznov [Compa... Microsoft Excel... Teren Bodesti P... EN 16:13

<https://www.olx.ro/oferta/teren-de-vanzare-ID5Q6j6.html#f12ec7e43c>



OLX Contul meu + ADAUGA ANUNT NOU

Inapoi Anunturi Bodesti > Imobiliare Bodesti > Terenuri Bodesti Urmatorul anunt >

Salveaza ca favorit

Teren de vanzare
Bodesti, judet Neamt Adaugat La 05:45, 25 octombrie 2017. Numar anunt: 86298984

Intrare in lista Contribuie

Promoveaza anuntul Actualizeaza anuntul

Ofert de Proprietar Extravilan / intravilan Intravilan

Suprafata utila 3 600 m²

Finantare Avans minim 15%, până la 100.000 € pentru casa ta

Teren de vanzare intravilan ,asfalt ,apa ,lumina ,15 km de Piatra Neamt . Bodesti de Sus, deschidere 20 m, teren rezidential, agricol, comercial, suprafata 3600 m2, zona linistita

4 € Negociabil

Black Friday la Telekom cu smartphone-uri la 1 leu

Trimite mesaj

0754 964 561

Bodesti, judet Neamt
Vezi pe harta

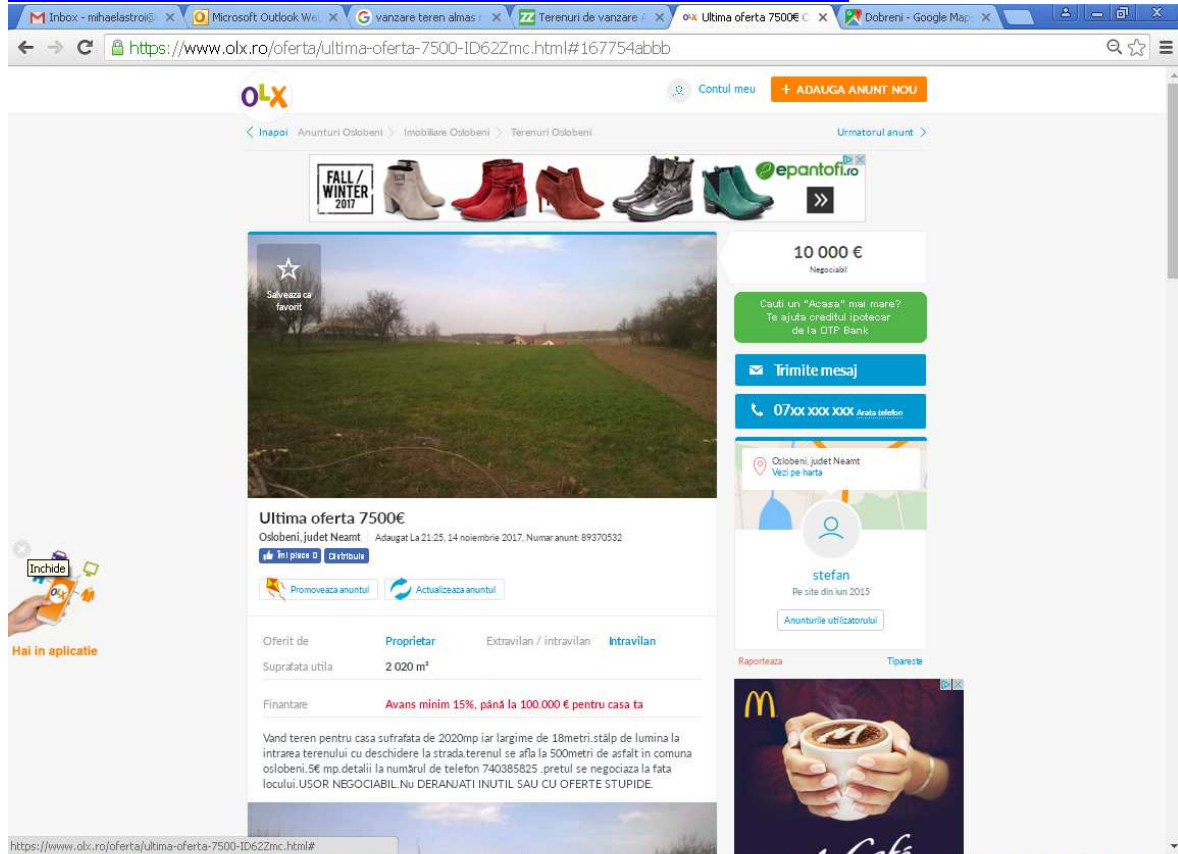
Luncanu Costica
Pe site din feb 2014

Anunturile utilizatorului

Raportaza Tipareste

Se așteaptă www.olx.ro...

<https://www.olx.ro/oferta/ultima-oferta-7500-ID62Zmc.html#167754abbb>



OLX Contul meu + ADAUGA ANUNT NOU

Inapoi Anunturi Oslobeni > Imobiliare Oslobeni > Terenuri Oslobeni Urmatorul anunt >

FALL / WINTER 2017 epantof.ro

Salveaza ca favorit

Ultima oferta 7500€
Oslobeni, judet Neamt Adaugat La 21:25, 14 noiembrie 2017. Numar anunt: 89370532

Intrare in lista Contribuie

Promoveaza anuntul Actualizeaza anuntul

Ofert de Proprietar Extravilan / intravilan Intravilan

Suprafata utila 2 020 m²

Finantare Avans minim 15%, până la 100.000 € pentru casa ta

Vand teren pentru casa sufrata de 2020mp iar largime de 18metri, stâlp de lumina la intrarea terenului cu deschidere la strada, terenul se afla la 500metri de asfalt in comuna oslobeni. 5€ mp detalii la numărul de telefon 740385825 pretul se negociaza la fata locului. USOR NEGOCIABIL. Nu DERANJAȚI INUTIL SAU CU OFERTE STUPIDE.

10 000 € Negociabil

Cauti un "Acasa" mai mare? Te ajuta creditul ipotecar de la OTP Bank

Trimite mesaj

07xx xxx xxx Arata telefon

Oslobeni, judet Neamt
Vezi pe harta

stefan
Pe site din jun 2015

Anunturile utilizatorului

Raportaza Tipareste

https://www.olx.ro/oferta/ultima-oferta-7500-ID62Zmc.html#


<https://www.romimo.ro/imobiliare/Terenuri/Teren-intravilan/Neamt/Oslobeni/anunt-4752574.html>

www.romimo.ro > Neamt > Oslobeni > Terenuri > Teren intravilan > De vanzare > Teren in Oslobeni, Neamt

Teren in Oslobeni, Neamt

Oslobeni, Neamt
12.600 EUR
actualizat in urma cu 5 ore

Imagini Harta



1 din 3

Detalii

Judet	Neamt	Adresa	DN15C
Localitatea	Oslobeni		
Tip contract	De vanzare	Suprafata terenului	3.600m ²
Categoria	Terenuri	Pret	12.600 EUR
Subcategoria	Teren intravilan	Pret (RON)	58.464 RON

Alte detalii

Cod anunt	4752574
Valabil de la	20.11.2017
Pana la	19.01.2018
Cod de identificare extern	classified_19262301

Raportarea anunt fals


499 800 € 16 500 €

titirez.ro

Descriere
Vand sau schimb ou auto + diferenta.
Teren intravilan, 3600 mp, in sat Oslobeni, comuna Bodesti, jud. , la 22 km distanta de Piatra.

<https://www.olx.ro/oferta/vand-teren-in-sat-plaiesu-comuna-timisesti-jud-neamt-ID8cdrt.html#32c9717416>

<https://www.olx.ro/oferta/vand-teren-in-sat-plaiesu-comuna-timisesti-jud-neamt-ID8cdrt.html#32c9717416>



27 000 lei

Finantare, Banpost: Cadou de casa noua: voucher de 2.000 lei

Trimite mesaj

0758 534 628

Targu Neamt, judet Neamt
Vezi pe harta

Ioan
Pe site din feb 2016

Anunturile utilizatorului

Raportareaza Tipareste

Ofert de **Proprietar** Extravilan / intravilan **Extravilan**

Suprafata utila **2 200 m²**

Terenul are deschidere la strada DN15.
Cu posibilitate la apa si curent electric.
Se afla langa prima casa de la intrare in Plaiesu.
Pretul nu este negociabil !

Pentru mai multe detalii apelati numerele de telefon 758534628
754236507

hclick
TONERE DE TOP LA OFERTE MEGAHOT
CUMPARA ACUM
www.hclick.ro

Utilitati CE la drum si apa din surse proprii

Deschidere la asfalt

La intrare in Plaiesu

Teren extravilan arabil

<https://www.olx.ro/oferta/teren-15000-mp-ID6j3zv.html#6391292ce4>

<https://www.olx.ro/oferta/teren-15000-mp-ID6j3zv.html#6391292ce4>

storia

22 000 EUR 28 500 EUR 25 032 EUR 34 600 EUR 36 500 EUR 27 000 EUR

2 €
Negociabil

Finanțare Bancpost:
Cadou de casa nouă: voucher de 2.000 lei

Trimite mesaj

(074) 283-4718

Târgu Neamț, județ Neamț
Vezi pe harta

Bogdan
Pe site din mar 2014

Anunțurile utilizatorului

Raportează Tipărește

22 000 EUR 28 500 EUR

storia

Teren 15000 mp
Târgu Neamț, județ Neamț

Adăugat de pe telefon La 09:27, 9 martie 2017, Numar anunt: 93199982

Îmi place Distribuie

Promovează anunțul Actualizează anunțul

Ofert de **Proprietar** Extravilan / intravilan **Extravilan**

Suprafața utilă **15 000 m²**

Teren extravilan agricol la iesirea din Tg. Neamț spre Falticeni pe partea dreapta cu deschidere la DN de 75 m.
Stalp de curent în apropiere.
Investiție.
Drum de exploatare și pe partea din spate.

Utilitati electricitate in apropiere

Forma regulata, plana

deschidere asfalt 45 m

Localizare – iesire din tg. Neamț spre Falticeni

Pret 2 euro/mp

<https://www.olx.ro/oferta/vand-teren-extravilan-tg-neamt-ID8eROT.html#c641f9684d>

<https://www.olx.ro/oferta/vand-teren-extravilan-tg-neamt-ID8eROT.html#c641f9684d>

storia

9 500 €

Finanțare Bancpost:
Cadou de casa nouă: voucher de 2.000 lei

Trimite mesaj

(074) 598-8278

Târgu Neamț, județ Neamț
Vezi pe harta

Tiron Octavian
Pe site din sep 2013

Anunțurile utilizatorului

Raportează Tipărește

7 200 m²

Vand teren extravilan Tg. Neamț
Târgu Neamț, județ Neamț

Adăugat La 23:00, 28 martie 2017, Numar anunt: 121754167

Îmi place Distribuie

Promovează anunțul Actualizează anunțul

Ofert de **Proprietar** Extravilan / intravilan **Extravilan**

Suprafața utilă **7 200 m²**

Vand teren situat în extravilanul orașului Tg. Neamț, jud. Neamț, la 600 metri distanță de prima casă construită, respectiv limita de intravilan (Humulești).
Terenul este arabil, cu suprafața de 7200 mp.
Coordonate aproximative GPS (se poate verifica pe google maps)
47°11'26.8"N 26°23'24.4"E
Este liber de sarcini, cu acte complete.

Distanța până la prima casă, respectiv până la limita de intravilan = 600 m

Teren 7200 mp

Deschidere la drum neasfaltat asfalt

Fara utilitati

<https://www.olx.ro/oferta/vand-teren-jud-neamt-ID9I47B.html#c660363d15;promoted>

4 €

100.000€ pentru prima ta casa

Trimite mesaj

0774 470 590

Cracovaeni, Judet Neamt
Vezi pe harta

Florin
Raspunde rapid
Pe site din oct 2015

Bine de stiut
Vanzatorul raspunde de obicei in
mai putin de o ora la mesajele
primite

Raportaza Tiparete

Vand teren jud. neamt
Cracovaeni, judet Neamt Adaugat La 22:19, 12 noiembrie 2017. Numar anunt: 143489303

Intr-o piata 0 Distribuie

Promoveaza anuntul Actualizeaza anuntul

Oferit de Proprietar Extravilan / intravilan Intravilan

Suprafata utila 3 250 m²

Telekom Black Friday la Telekom cu smartphone-uri la 1 leu

Proprietar: Vand Teren jud. Neamt comuna cracovaeni , sat magazia , suprafata 3250 mp , zona turistica , stradal asfaltat , stalp lumina , langa padure , actele la zi (cadastru , intabulare) , pretul este negociabil , pozele sunt doar cu rol informativ .

<https://www.olx.ro/oferta/vand-teren-intravilan-in-humulestii-noi-str-crinului-ID6LjJA.html#2270d5b6e7>

11 500 €

100.000€ pentru prima ta casa

Trimite mesaj

074 949 9990

Humulestii Noi, Judet Neamt
Vezi pe harta

Stefan
Pe site din oct 2013

Anunturile utilizatorului

Raportaza Tiparete

Vand teren intravilan in Humulestii Noi str. Crinului
Humulestii Noi, Judet Neamt Adaugat de pe telefon La 19:37, 25 octombrie 2017. Numar anunt: 99935294

Intr-o piata 0 Distribuie

Promoveaza anuntul Actualizeaza anuntul

Oferit de Proprietar Extravilan / intravilan Intravilan

Suprafata utila 1 686 m²

Telekom Black Friday la Telekom cu smartphone-uri la 1 leu

Vand 1686 m2 teren intravilan in Humulestii Noi pretabil pt casa
Pret 11.500 euro negociabil. Relatii la 0749/499990

Anunt adaugat prin aplicatia gratuita OLX.ro.
Disponibila pentru Android, iOS, si Windows Phone

Formula de calcul a dobânzii marjă față începând de la 2,62% + ROBOR 3L

OLX Contul meu + ADAUGA ANUNT NOU

[Inapoi](#) Anunturi Humulesti > Imobiliare Humulesti > Terenuri Humulesti [Urmatorul anunt >](#)

ALTEX 29% 36% 39% 20%

499,90 LEI 899,90 LEI 899,90 LEI 1.099,90 LEI 454,94 LEI 1.199,90 LEI

4 € Negociabil

100.000€ pentru prima ta casa

Trimite mesaj

0737 014 258

CREDIT IPOTECAR
DOBÂNDĂ DE LA 3,62%

Teren
Humulesti, judet Neamt | Adaugat de pe telefon La 17.27. 28 octombrie 2017.
Numar anunt: 141843639

Intră în posesia | Distribuie

Promoveaza anuntul Actualizeaza anuntul

Ofert de Proprietar Extravilan / intravilan Intravilan

Suprafata utila 3 500 m²

Telekom **Black Friday la Telekom cu smartphone-uri la 1 leu**

Vand teren intravilan Tg. Neamt in zona Cabana Oglinzi, situat la marginea padurii cu drum de acces ideal pt locuinta, pensiune. Suprafata se poate parcela in suprafete de 1000,1500mp.

Anunt adaugat prin aplicatia gratuita OLX.ro, disponibila pentru Android, iOS, si Windows Phone.

Humulesti, judet Neamt
Vezi pe harta

Giovani
Pe site din Ian 2013
Anunturile utilizatorului

Raportaza Tipareste

otp Asset Management

Se așteaptă googleads.g.doubleclick.net...

start Inbox - Outloo... Total Comman... Teren Humules... Photo Dater 1... 2 Microsoft... 2 Microsoft E... EN 12:09

Inbox - mih... Inbox - exp... Lista sarcini Microsoft Outi... Vanatori - Teri... Teren 2300 m... Teren zona l... Vand pamant...

https://www.olx.ro/oferta/teren-2300-mp-vanatori-10-euro-mp-ID8wr3w.html#5fa2e9ce77

OLX Contul meu + ADAUGA ANUNT NOU

[Inapoi](#) Anunturi Piatra Neamt > Imobiliare Piatra Neamt > Terenuri Piatra Neamt [Urmatorul anunt >](#)

DINAMIC IMBILIARE 0740.428.960

23 000 €
Negociabil

Dobandă de 2,25%+ ROBOR 3 luni, avans minim 15%

Contact prin Stori.ro

07XX XXX XXX Arata telefon

Piatra Neamt, judet Neamt
Vezi pe harta

Erbasu Maricica
Pe site din apr 2014
Anunturile utilizatorului

Raportaza Tipareste

Teren 2300 mp Vanatori 10 euro/mp
Piatra Neamt, judet Neamt | Adaugat La 10.36. 7 noiembrie 2017, Numar anunt: 125702861

Intră în posesia | Distribuie

Promoveaza anuntul Actualizeaza anuntul

Ofert de Agentie Suprafata utila 2.300 m²

Telekom **Black Friday la Telekom cu smartphone-uri la 1 leu**

Teren de 2300 mp de vanzare in Vanatori deschidere 30 m liniari eventual parcelat intravilan utilitati aproape 10 euro neg Relatii la 740428960

Anunturi publicate de: Dinamic Imobiliare

Anuntul Teren 2300 mp Vanatori 10 euro/mp este adaugat de pe Stori.ro.

Hai in aplicatie

Se așteaptă www.olx.ro...



start Inbox - Outloo... Total Comman... Teren 2300 mp... Photo Dater 1... 2 Microsoft... 2 Microsoft E... EN 12:10

[Inbox - mihaelastroi@](#) [Inbox - experteval20](#) [Lista sarcini](#) [Microsoft Outlook We](#) [Vanatori - Terenuri in](#) [Vand pamant lunca V](#)

<https://www.olx.ro/oferta/vand-pamant-lunca-ID83GbR.html#5fa2e9ce77>



OLX [Contul meu](#) [+ ADAUGA ANUNT NOU](#)

[Inapoi](#) [Anunturi Vanatori-Neamt](#) > [Imobiliare Vanatori-Neamt](#) > [Terenuri Vanatori-Neamt](#) [Urmatorul anunt >](#)

Vand pamant lunca
 Vanatori-Neamt, judet Neamt Adaugat La 19:37, 27 octombrie 2017, Numar anunt: 119087655

[Intră pe site](#) [Contribuie](#)

Ofert de **Proprietar** Extravilan / intravilan **Intravilan**

Suprafata utila **7 200 m²**

Telekom **Black Friday la Telekom cu smartphone-uri la 1 leu**

vand teren lunca are toate utilitatile inclus(gaz,apa curenta,canalizare) 16 metri latime (bun pentru casa) 40 prajini mai multe detalii la 744102561 sau printr-un mesaj

[Inapoi](#) [Urmatorul anunt >](#)

[Intră pe site](#) [Contribuie](#)

Visualizari:414


5 €

Avans minim 15%, până la 100.000 € pentru casa ta

[Trimite mesaj](#)

0744 102 561


Vanatori-Neamt, judet Neamt
 Vezi pe harta


andrei
 Pe site din Ian 2016

[Anunturile utilizatorului](#)

[Raporteaza](#) [Tipareste](#)

[Hai in aplicatie](#)




Se așteaptă googleads.g.doubleclick.net...

[start](#) [Inbox - Outloo...](#) [Total Comman...](#) [Vand pamant l...](#) [Photo Dater 1...](#) [Roznov \[Comp...](#) [2 Microsoft E...](#) [EN](#)



[Inbox - mihaelastroi@](#) [Inbox - experteval20](#) [Lista sarcini](#) [Microsoft Outlook We](#) [Vanatori - Terenuri in](#) [Teren extravilan Van](#)

<https://www.olx.ro/oferta/teren-extravilan-vanatori-ID8lo37.html#5fa2e9ce77>



Teren extravilan Vanatori
 Vanatori-Neamt, judet Neamt Adaugat La 17:03, 9 noiembrie 2017, Numar anunt: 123308025

[Intră pe site](#) [Contribuie](#)

Ofert de **Agentie** Suprafata utila **1 547 m²**

Finantare: **Avans minim 15%, până la 100.000 € pentru casa ta**

Adresa: Sat Vanatori, zona S#34;Chiriacu". tarla 23, parcela 184/7, comuna Vanatori, judetul Neamt.

Tip imobil: teren extravilan cu destinatie arabil.

Suprafata teren 15.547 mp.

Terenul are forma regulata, dreptunghiulara, este plan, si are deschidere la drum de exploatare de circa 28 metri respectiv 45 metri.

Utilitatile sunt la aproximativ 500 metri: apa si energie electrica.


132 150 lei
 Negociabil

Cauti un "Acasa" mai mare?
 Te ajuta creditul ipotecar de la OTP Bank.

[Contact prin Storia.ro](#)

0749 256 339
0746 138 516

Vanatori-Neamt, judet Neamt
 Vezi pe harta


Stefan Georgescu
 este online
 Pe site din aug 2016

[Anunturile utilizatorului](#)

[Raporteaza](#) [Tipareste](#)

[Hai in aplicatie](#)

<https://www.olx.ro/oferte/user/1eyEY/> [Iritina publica](#)

[start](#) [Inbox - Outloo...](#) [Total Comman...](#) [Teren extravila...](#) [Photo Dater 1...](#) [Roznov \[Comp...](#) [2 Microsoft E...](#) [EN](#)

https://www.olx.ro/oferta/vand-teren-in-tarcau-jud-neamt-zona-poiana-soarelei-ID31dr.html#b3cde835637

OLX Contul meu + ADAUGA ANUNT NOU

Inapoi Anunturi Tarcou Imobiliare Tarcou Terenuri Tarcou Urmatorul anunt

ALTEX 499-00 LEI 1-499-00 LEI 8 99. 90 LEI 1 099. 90 LEI 699-00 LEI 1-999-00 LEI

7 €
 Avans minim 15%, până la 100.000 € pentru casa ta
 Trimite mesaj
 07228 87581

Vand teren in Tarcou, jud Neamt, zona Poiana Soarelei
 Tarcou, judet Neamt Adaugat La 21.04. 29 octombrie 2017, Numar anunt: 54885465
 Intr pe lista 0 Distribuie

Promoveaza anuntul Actualizeaza anuntul

Ofert de Proprietar Extravilan / intravilan Intravilan
 Suprafata utila 5 370 m²

Telekom **Black Friday la Telekom cu smartphone-uri la 1 leu**

Zona deosebita, deschidere la drum 25m, are acces la reseaua electrica, apa curgatoare in lateral, zona superioara impadurita, intravilan, pret 7 eur/mp2, suprafata fiind 5370 mp2. Are toate actele. Mai multe detalii la telefon.

Visualizari: 1189

De Black Friday, aleg intelept si primesc reduceri magice
 Reduceri la telefoane si accesorii + net nelimitat in fiecare zi vineri din 2017, in Contul meu Orange

Nemtsior Toni
 Pe site din mar 2013
 Anunturile utilizatorului

ELMARK
 ILUMINAT DECORATIV
 -28%
 Candelabru LIZA
 3x14, com.

https://www.olx.ro/oferta/vand-urgent-ID30tEI.html#75b79fb97a

https://www.olx.ro/oferta/vand-urgent-ID30tEI.html#75b79fb97a

Vreau să pot vorbi de oriunde

OLX Contul meu + ADAUGA ANUNT NOU

Inapoi Anunturi Telec Imobiliare Telec Terenuri Telec Urmatorul anunt

10 000 €
 Negociabil
 Aplica online la creditul DIVERS BCR cu rate fixe!
 Trimite mesaj
 0748 979 264

Vand urgent
 Telec, judet Neamt Adaugat La 09.11. 30 iunie 2017, Numar anunt: 56359408
 Intr pe lista 1 Distribuie

Promoveaza anuntul Actualizeaza anuntul

Ofert de Proprietar Extravilan / intravilan Intravilan
 Suprafata utila 2 251 m²

Publicitate **Reclama ta pe OLX!**

vand teren 2251 mp,nord teren intravilan la drum comunal,asfaltat cu acces la curent electric si apa ,afat in comuna Bicz Ardelean in sat Telec punct Bistra inspre masivul Ceahlau propice pentru a construi o locuinta se afla in zona satului nu departe de zona cu vile din Bistra Mare deschidere la drum de 30 metri,toate actele sun in regula si cu platile la zi

mihai
 Pe site din nov 2013
 Anunturile utilizatorului

Se procesează solicitarea... Acceptați site-urile noastre cookies. Continuarea navigării implică acceptarea lor. Afla mai multe detalii. ACCEPT

vand teren 2251 mp,nord teren intravilan la drum comunal,asfaltat cu acces la curent electric si apa ,afat in comuna Bicz Ardelean in sat Telec punct Bistra inspre masivul Ceahlau propice pentru a construi o locuinta se afla in zona satului nu departe de zona cu vile din Bistra Mare deschidere la drum de 30 m

http://www.multecase.ro/vanzare-teren-tasca-tasca-neamt_i12881771

Anunturi imobiliare particulare Adauga anunt Contact

Alege locuinta
Vanzare Inchiriere
Teren
Neamt
Pret Min: € Pret Max: €
SEARCH

Anunturi Imobiliare
Alba
Arad
Arges
Bacau
Bihor
Bistrita-Nasaud
Botosani
Braila
Brasov
Bucuresti
Buzau
Calarasi

Vanzare Teren Tasca , 6 € / m²
27 Iunie 2017

SALE
Pret Vanzare: 6 € / m²
Suprafata Teren 4000 m²
Telefon: 0751532241

* vand teren intravilan 4000 m² * 6 euro o / m² * locatia: comuna tasca, judetul neamt, la 5 km de orasul bicaz * pretul pentru suprafata totala, este negociabil * sunt dispus sa vand si doar 2000 m², dar pretul este fix * detalii: - posibilitate de racordare la energie electrica si apa - Poseaua este asfaltata - zona linistita pentru mai multe detalii, va rog sunati la numarul din anunt!

titirez.ro
+ ADAUGA ANUNT

Apartment Bucuresti Noi 87000 €
Apartment Bucuresti Noi 48000 €

Esti PARTICULAR
Publică ACUM
anuntul tau, SIMULTAN pe 15 site-uri!

Teren situat in sat Tasca

Pret 6 eur/mp

Deschidere aprox. 30 m la asfalt

Utilitati electricitate



Utilitati electricitate

pret 14.000 euro

deschidere 30 m

Localizare Neagra – Bicazul Ardelean

sergiu.tudor | Lista sarcini | Microsoft Outl... | Ceahlau - Te... | Teren intravilan | Teren Izvorul | Vand teren in... | Vând teren in... | https://www.olx.ro/oferta/teren-de-vanzare-statiunea-durau-ID7xQZk.html#d7e8c19ddb

OLX Contul meu + ADAUGA ANUNT NOU

< Inapoi Anunturi Durau Imobiliare Durau Terenuri Durau Urmatorul anunt >

Teren de vanzare statiunea Durau
Durau, Judet Neamt Adaugat La 18:53, 12 noiembrie 2017, Numar anunt: 111502806

Intreaga Distributie

Promoveaza anuntul Actualizeaza anuntul

Ofert de **Proprietar** Extravilan / intravilan **Intravilan**

Suprafata utila **2.400 m²**

Telekom **Black Friday la Telekom cu smartphone-uri la 1 leu**

Vand teren statiunea Durau, 2400mp langa pensiunea Agnes.

17 €
Negociabil

100.000€ pentru prima te casa

Trimite mesaj

0746 673 373

Durau, Judet Neamt
Vezi pe harta

Codrut
Pe site din dec 2016

Anunturile utilizatorului

Raportaza Tipareste

Se așteaptă googleads.g.doubleclick.net...

start | Inbox - Outloo... | Total Comman... | Teren de vanz... | Photo Dater 1... | Roznov [Comp... | 2 Microsoft E... | EN | 12:20

sergiu.tudor | Lista sarcini | Microsoft Outl... | Ceahlau - Te... | Teren intravilan | Teren Izvorul | Vand teren in... | Vând teren in... | https://www.olx.ro/oferta/teren-intravilan-735-mp-central-ceahlau-ID3mVal.html#7e6ff65bf8

OLX Contul meu + ADAUGA ANUNT NOU

< Inapoi Anunturi Ceahlau Imobiliare Ceahlau Terenuri Ceahlau Urmatorul anunt >

Teren intravilan 735 mp, central - Ceahlau
Ceahlau, Judet Neamt Adaugat La 21:43, 8 noiembrie 2017, Numar anunt: 49795817

Intreaga Distributie

Promoveaza anuntul Actualizeaza anuntul

Ofert de **Proprietar** Extravilan / intravilan **Intravilan**

Suprafata utila **735 m²**

Telekom **Black Friday la Telekom cu smartphone-uri la 1 leu**

Vind teren intravilan in comuna Ceahlau , suprafata de 735 mp. Terenul se afla la Strada (DJ155F) vizavi de spitalul comunei Ceahlau

- loc ideal pentru casa de vacanta;
- zona de munte foarte linistita, in apropiere de lacul Izvorul Muntelui;
- utilitati (apa, curent), toate trec pe teren;
- terenul este cu vedere la muntele Ceahlau, padure;

Legatura dintre teren si restul zonelor turistice :

- Durau (5 km)
- Borsec (35 km),
- Targu Neamt (50 km) - manastiri
- Piatra Neamt (80 km)
- Lacul Rosu (80 km)
- Vatra Dornei (90 km)
- Iasi (160 km)

18 €

Avem minim 15%, până la 100.000 € pentru casa ta

Trimite mesaj

0756 242 455

Ceahlau, Judet Neamt
Vezi pe harta

Claudiu
Pe site din nov 2013

Anunturile utilizatorului

Raportaza Tipareste

Se așteaptă www.olx.ro...

start | Inbox - Outloo... | Total Comman... | Teren intravila... | Photo Dater 1... | Roznov [Comp... | 2 Microsoft E... | EN | 12:22

sergiu.tudor@pag... Lista sarcini Microsoft Outlook Ceahlau - Teren Teren Izvorul Muntel Vand teren in Ce Vând teren const

https://www.olx.ro/oferta/vand-teren-in-ceahlau-ID9yT47.html#7e6ff65bf8

Salveaza ca favorit

10 €
Negociabil

100.000€ pentru prima ta casa

Trimite mesaj

0749 162 616

Damuc, judet Neamt
Vezi pe harta

Ionel
Pe site din dec 2011

Anunturile utilizatorului

Raporteaza Tipareste

Vand teren in Ceahlau
Damuc, judet Neamt Adaugat La 15:47, 23 octombrie 2017, Numar anunt: 141301851

In presa D Contribuie

Promoveaza anuntul Actualizeaza anuntul

Oferit de **Proprietar** Extravilan / intravilan **Intravilan**

Suprafata utila **966 m²**

Telekom **Black Friday la Telekom cu smartphone-uri la 1 leu**

Vand teren intravilan 966 mp fanete in localitatea Ceahlau, judetul Neamt, la aproximativ 5 km de Statiunea Durau! Terenul este ideal pentru o cabana/casa de vacanta, fiind situat pe malul Lacului Bicaz si la baza masivului Ceahlau! Pret 15 EURO/mp, negociabil!
Tel: 749 - arata telefon -

Hai in aplicatie

Se asteapta googleads.g.doubleclick.net...

start Inbox - Outloo... Total Comman... Vand teren in ... Photo Dater 1... Roznov [Comp... 2 Microsoft E... EN 12:22

sergiu.tudor@pag... Lista sarcini Microsoft Outlook W Ceahlau - Terenuri in Teren Izvorul Muntel Vând teren construc

https://www.olx.ro/oferta/vand-teren-construcție-ID9OUHJ.html#7e6ff65bf8

OLX Contul meu + ADAUGA ANUNT NOU

Inapoi Anunturi Ceahlau Imobiliare Ceahlau Terenuri Ceahlau Urmatorul anunt

Salveaza ca favorit

13 €
Negociabil

Avans minim 15%, până la 100.000 € pentru casa ta

Trimite mesaj

07xx xxx xxx Arata telefon

Ceahlau, judet Neamt
Vezi pe harta

Ichim Viorel
Pe site din nov 2017

Anunturile utilizatorului

Raporteaza Tipareste

Vând teren construcție
Ceahlau, judet Neamt Adaugat La 14:27, 1 noiembrie 2017, Numar anunt: 142261463

In presa D Contribuie

Promoveaza anuntul Actualizeaza anuntul

Oferit de **Proprietar** Extravilan / intravilan **Intravilan**

Suprafata utila **1 130 m²**

Telekom **Black Friday la Telekom cu smartphone-uri la 1 leu**

Vând teren cu suprafata de 1130 mp, in zona Ceahlău, la 4 km de statiunea Durău. Deschidere 23 m. Posibilitati racordare la utilitati.
Proprietar, acte la zi.
Preț - 13 euro/mp negociabil

Relatii la tel. 747735531

Hai in aplicatie

Se asteapta googleads.g.doubleclick.net...


start Inbox - Outloo... Total Comman... Vând teren con... Photo Dater 1... Roznov [Comp... 2 Microsoft E... EN 12:23

sergiu.tudor@pag.com.ro x Lista sarcini x Microsoft Outlook Web Acces x 2 Parcele teren 13.067 mp C x OLX Teren Izvorul Muntelui - Ce... x

← → x https://www.olx.ro/oferta/2-parcele-teren-13-067-mp-ceahlau-neamt-ID7OqCR.html#7e6ff65bf8

OLX Contul meu + ADAUGA ANUNȚ NOU

< Inapoi Anunturi Ceahlau > Imobiliare Ceahlau > Terenuri Ceahlau Urmatorul anunt >



53 800 €

Cauti un "Acasa" mai mare?
Te ajuta creditul ipotecar de la OTP Bank.

Contact prin Storiario

0215 272 751
0215 272 737

Ceahlau, Judet Neamt
Vezi pe harta

Eva
este online
Pe site din oct 2016
Anunturile utilizatorului

Raportaza Tipareste

2 Parcele teren 13.067 mp Ceahlau, Neamt
Ceahlau, Judet Neamt Adaugat La 17:04, 19 noiembrie 2017. Numar anunt: 115453105

Inti piata 0 Distribuie

Promoveaza anuntul Actualizeaza anuntul

Oferit de **Agentie** Suprafata utila **13 067 m²**

Finantare: **Avans minim 15%, până la 100.000 € pentru casa ta**

2 Parcele teren intravilan in suprafata de 6.265 mp si 6.802 mp, situat in Loc. Ceahlau, Judetul Neamt

COMISION 0%

Se așteaptă www.olx.ro... eLand


start Inbox - Outloo... Total Comman... 2 Parcele teren... Photo Dater 1... Roznov [Comp... 2 Microsoft E... EN 12:24

sergiu.tudor@pag.com.ro x Lista sarcini x Microsoft Outlook Web Acces x Ceahlau - Terenuri in... x Super zona- super pre... x Vand teren in Potoc... x

← → x https://www.olx.ro/oferta/super-zona-super-pret-IDhKF0.html#3a338bb4d6

OLX Contul meu + ADAUGA ANUNȚ NOU

< Inapoi Anunturi Ceahlau > Imobiliare Ceahlau > Terenuri Ceahlau Urmatorul anunt >



15 000 €

Avans minim 15%, până la 100.000 € pentru casa ta

Trimite mesaj

072 324 715 8

Baltatesti, Judet Neamt
Vezi pe harta

Marius
Pe site din iul 2012
Anunturile utilizatorului

Raportaza Tipareste

Super zona- super pret
Baltatesti, Judet Neamt Adaugat La 10:42, 14 noiembrie 2017. Numar anunt: 4230942

Inti piata 0 Distribuie

Promoveaza anuntul Actualizeaza anuntul

Oferit de **Proprietar** Suprafata utila **2 400 m²**

Telekom **De Black Friday start #SMARTPHONELIBERARE**


vand 2400 mp pamant intravilan in comuna Baltatesti, Valea Seaca, Jud Neamt. Terenul se afla la 5.5 km de Humulesti, 7 km de Targul Neamt, 35 pana la Piatra Neamt, un km pana la Manastirea Varatec, 2 km pana la statiunea balneoclimaterica Baltatesti, terenul se afla pe un varf de deal oferind o priveliste extraordinara, avand utilitate la marginea proprietatii (curent si apa, gazul si canalizarea fiind in proiect), drum asfaltat pana la 50 m de proprietate, obiective turistice aflate in zona: Manastirea Agapia, Codrii de arama, Cetatea Neamtului, Humulesti, Ceahlau, zimbriaria Dragos Voda, si multe altele, atasat harta turistica, terenul fiind f aproape de Varatec pe drumul ce leaga Targul neamt de Piatra Neamt.

Se așteaptă www.olx.ro... eLand

start Inbox - Outloo... Total Comman... Super zona- su... Photo Dater 1... Roznov [Comp... 2 Microsoft E... EN 12:25

sergiu.tudor... Lista sarcini... Microsoft Outl... Agapia - Teren... Teren la munte... Teren Intravilan... Vand teren 5... Teren 2775 p... Vand teren 5... Teren 2775 p...

https://www.olx.ro/oferta/teren-intravilan-agapia-jud-neamt-ID94msN.html#5a5f84928b



Salveaza ca favorit

20 000 €

100.000€ pentru prima ta casa

Trimite mesaj

0736 952 318

Agapia, judet Neamt
Vezi pe harta

Andrei
Pe site din Iul 2012

Anunturile utilizatorului

Raporteaza Tipareste

Teren Intravilan Agapia Jud.Neamt
Agapia, judet Neamt Adaugat La 17:31, 9 noiembrie 2017, Numar anunt: 134026689

Intravilan Contribuie

Promoveaza anuntul Actualizeaza anuntul

Ofert de **Proprietar** Extravilan / intravilan **Intravilan**

Suprafata utila **2 500 m²**

Telekom **Black Friday la Telekom cu smartphone-uri la 1 leu**

Vand teren intravilan 2500 m2 in Agapia, Jud. Neamt, vis-a-vis de pensiunea Agapia, cu acces la utilitati (apa, curent, internet, cablu, telefon, canalizare), pretabil pentru locuinta, pensiune sau orice alta afacere. Terenul se afla in apropierea tuturor obiectivelor turistice din zona (Cetatea Neamtului, Casa Ion Creanga, Manastirea Neamt, Agapia, Varatec, Secu, Sihastrie pe o raza de 10 km. Ca si varianta sunt interesat de o autoutilitara 3.5 tone + diferenta. Pret 8 euro mp. 736 - arata telefon - V.Gigi


Hai in aplicatie

Se procesează solicitarea...

start Inbox - Outloo... Total Comman... Teren Intravila... Photo Dater 1... Roznov [Comp... 2 Microsoft E... EN 12:27

sergiu.tudor@p... Lista sarcini... Microsoft Outloo... Agapia - Terenu... Teren la munte... Vand teren Sacal... Teren 2775 mp... Vand teren 5... Teren 2775 mp...

https://www.olx.ro/oferta/vand-teren-ID6MhMo.html#5a5f84928b



Salveaza ca favorit

12 450 €
Nepozabil

Dobandă de 2,25%+ ROBOR 3 luni, avans minim 15%

Trimite mesaj

0743 560 790

Sacalusesti, judet Neamt
Vezi pe harta

Ouatu Teona
Pe site din mar 2015

Anunturile utilizatorului

Raporteaza Tipareste

Vand teren
Sacalusesti, judet Neamt Adaugat La 18:48, 10 noiembrie 2017, Numar anunt: 100166108

Intravilan Contribuie

Promoveaza anuntul Actualizeaza anuntul

Ofert de **Agentie** Extravilan / intravilan **Intravilan**

Suprafata utila **3 927 m²**

Telekom **Black Friday la Telekom cu smartphone-uri la 1 leu**

teren liber de constructii in forma poligonala regulata, situat in satul Sacalusesti, comuna Agapia, jud. Neamt

Hai in aplicatie

Se aşteapă googleads.g.doubleclick.net...

start Inbox - Outloo... Total Comman... Vand teren Sa... Photo Dater 1... Roznov [Comp... 2 Microsoft E... EN 12:27

sergiu.tudor@pag.com.ro x Lista sarcini x Microsoft Outlook Web Acc... x Agapia - Terenuri in... x Teren la munte, perfe... x Teren 2775 mp, Periferie x

https://www.olx.ro/oferta/teren-2775-mp-periferie-ID3pFet.html#5a5f84928b

OLX Contul meu + ADAUGA ANUNT NOU

[Inapoi](#) Anunturi Targu Neamt > Imobiliare Targu Neamt > Terenuri Targu Neamt [Urmatorul anunt](#) >

Salveaza ca favorit

5 €
Negociabil

Dobandă de 2,25%+ ROBOR 3 luni, avans minim 15%

[Trimite mesaj](#)

0049 746 657258

Targu Neamt, Judet Neamt
Vezi pe harta

Dan Gheorghe Valentin
Pe site din aug 2013

Anunturile utilizatorului

Raporteaza Tipareste

Teren 2775 mp, Periferie
Targu Neamt, Judet Neamt Adauga La 07.13.29 octombrie 2017. Numar anunt: 50445709

[Intră pe site](#) [Contribuie](#)

[Promoveaza anuntul](#) [Actualizeaza anuntul](#)

Ofert de **Proprietar** Extravilan / intravilan **Intravilan**

Suprafata utila **2 775 m²**

Telekom **Black Friday la Telekom cu smartphone-uri la 1 leu**

Superb cu vedere spre cetatea Neamtului, in apropierea M-riilor Agapia, Neamt, Varatec, Secu, Casa memoriala Otilia Cazimir, Ion Creanga, Alexandru Vlahuta. Gaz, Apa curenta, Curent electric langa teren! Ideal pentru pensiuni si constructii mari. Poate fi parcelat. Pret nenegociabil 7 euro mp + acte incluse!

Hai in aplicatie

Se așteaptă googleads.g.doubleclick.net...

start Inbo... Outlook... Total Command... Teren 2775 mp, Photo Dater 1... Roznov [Compa... 2 Microsoft Ex... EN 12:29

sergiu.tudor@pag.com.ro di x Lista sarcini x Microsoft Outlook Web Acc... x Agapia - Terenuri in Neamt... x Teren la munte, perfect peni... x

https://www.olx.ro/oferta/teren-la-munte-perfect-pentru-casa-pensiune-afacere-investitie-ID11FJ5.html#5a5f84928b

ELMARK MATERIALE ELECTRICE

ST15 -28% PG 13.5 -28% Multime -18%

PROMOTIE PANA LA 30 NOIEMBRIE

Salveaza ca favorit

5 €
Negociabil

Avans minim 15%, până la 100.000 € pentru casa ta

[Trimite mesaj](#)

0729 065 131

Piatra Neamt, Judet Neamt
Vezi pe harta

Mona
Pe site din aug 2012

Anunturile utilizatorului

Raporteaza Tipareste

Teren la munte, perfect pentru casă/ pensiune/ afacere/ investiție
Piatra Neamt, Judet Neamt Adauga La 13.22.13 noiembrie 2017. Numar anunt: 19941623

[Intră pe site](#) [Contribuie](#)

[Promoveaza anuntul](#) [Actualizeaza anuntul](#)

Ofert de **Proprietar** Extravilan / intravilan **Intravilan**

Suprafata utila **15 000 m²**

Telekom **Black Friday la Telekom cu smartphone-uri la 1 leu**

Teren la munte, perfect pentru casă/ pensiune/ afacere/ investiție
Vând 14.000 mp (eventual parcelabil in 2 bucati, de 9.000 mp si de 5.000 mp), in intravilanul satului Magazia, intr-o zonă minunată – Parcul National Vânători. Are 19 km până la Targu Neamt, 33 până la Piatra Neamt, 15 km până la Varatec, Agapia și Codri de aramă, 8 km pana la statiunea balneoclimaterica Băltărești, reintrată de curand in turismul balneoclimateric, 10 km până la Lacul Cuiejdul. Este pretabil pentru o casă, o pensiune sau pentru orice afacere ce presupune un teren cu utilități.
Este un platou situat între munti, mărginit pe o latură de pădure, pe una de drumul de

Hai in aplicatie

Anunt (0-13)

PROTEJEAZĂ-ȚI PĂRUL ÎN SEZONUL RECE

start Inbo... Outlook... Total Command... Teren la munte, Photo Dater 1... Roznov [Compa... 2 Microsoft Ex... EN 12:29

<https://www.olx.ro/oferta/3000-mp-teren-in-viisoara-comuna-bistrita-jud-neamt-ID3zfln.html#503a31d171>

3000 mp teren in Viisoara Comuna Bistrita jud Neamt
Viisoara, judet Neamt Adaugat La 17.30. 15 noiembrie 2017. Numar anunt: 52729473

25 000 €

Dobandă de 2,25%+ ROBOR 3 luni, avans minim 15%

Trimite mesaj

0747 359 513

Viisoara, judet Neamt
Vezi pe harta

Barticei Sergiu
Pe site din mar 2012

Promoveaza anuntul Actualizeaza anuntul

Ofert de Proprietar Extravilan / intravilan Intravilan

Suprafata utila 3 000 m²

Telekom Black Friday la Telekom cu smartphone-uri la 1 leu

Vand 3000 mp teren in Viisoara Comuna Bistrita jud Neamt zona deosebit de frumoasa. Terenul este imprejmuit si are autorizatie de constructie pentru cabana la care este executata fundatia.

Se asteaptă googleads.g.doubleclick.net...

<https://www.olx.ro/oferta/vand-3800-mp-in-viisoara-ID8bjDB.html#503a31d171>

Vand 3800 mp in Viisoara
Piatra Neamt, judet Neamt Adaugat La 12-40. 27 octombrie 2017. Numar anunt: 120907787

16 €
Negociabil

Dobandă de 2,25%+ ROBOR 3 luni, avans minim 15%

Trimite mesaj

0720 422 350

Piatra Neamt, judet Neamt
Vezi pe harta

Proprietar
Pe site din Ian 2015

Promoveaza anuntul Actualizeaza anuntul

Ofert de Proprietar Extravilan / intravilan Intravilan

Suprafata utila 3 800 m²

Telekom Black Friday la Telekom cu smartphone-uri la 1 leu

bun pentru constructii, poate fi impartit in mai multe loturi, acces la apa, energie electrica, gaz metan.

Se asteaptă sync.teads.tv...

<https://www.olx.ro/oferta/teren-bistrita-1400-mp-ID9qreL.html#a4fb388224>

The screenshot shows a web browser window with the OLX website. The main listing is for a plot of land in Bistrita, Neamt County, with an area of 1,400 m². The price is 23,800 €, which is negotiable. The listing includes a photo of the land, a contact button for 'Storia.ro', and a phone number. The user profile 'Erbasu Maricica' is visible. The browser's taskbar at the bottom shows several open applications like 'Total Com...', 'Photo Date...', and 'Microso...'. The system clock shows 16:26.

<https://www.olx.ro/oferta/teren-com-alexandru-cel-bun-ID4EkJ4.html#a4fb388224>

The screenshot shows a web browser window with the OLX website. The main listing is for a plot of land in Alexandru cel Bun, Neamt County, with an area of 3,600 m². The price is 12 €, which is negotiable. The listing includes a photo of the land, a contact button for 'Trimite mesaj', and a phone number. The user profile 'maria' is visible. The browser's taskbar at the bottom shows several open applications like 'Total Com...', 'Photo Date...', and 'Microso...'. The system clock shows 16:27.

<https://www.olx.ro/oferta/teren-ID3R6mc.html#a4fb388224>

Teren
Piatra Neamt, judet Neamt
Adaugat La 20.03. 8 noiembrie 2017. Numar anunt: 56984832

1 in piata 0 Distribuie

Promoveaza anuntul Actualizeaza anuntul

Ofert de **Proprietar** Extravilan / intravilan **Intravilan**
Suprafata utila **4 000 m²**

Telekom **Black Friday la Telekom cu smartphone-uri la 1 leu**

Vand teren intravilan, 4000 m², 6 euro m². Sat bistrita (Comuna Alexandru cel bun)
Terenul se prezinta foarte bine, este o zona populata, o zona foarte frumoasa cu o
priveliste montana minunata. Este situat aproape de orasul Piatra neamt la aproximativ 6
km distanta. Este in apropiere de Manastirea Bistrita.
Este ideal pentru constructii & cultivati. La strada este apa curenta si retea electrica.
Precizez ca mai sunt case construite la acelasi nivel !

24 000 €
Negociabil

Dobandă de 2,25%- ROBOR 3 luni,
avans minim 15%

Trimite mesaj

0743 124 313

Piatra Neamt, judet Neamt
Vezi pe harta

Razvan Constantin
Pe site din apr 2012

Anunturile utilizatorului

Raporteaza Tipareste

Anunt - (0:09)

EXTRA PROTECTIE

Se așteaptă googleads.g.doubleclick.net...

<https://www.olx.ro/oferta/vand-teren-bistrita-ID639us.html#a4fb388224>

OLX Contul meu + ADAUGA ANUNT NOU

Inapoi Anunturi Bistrita Imobiliar Bistrita Terenuri Bistrita Urmatorul anunt

dormeo -30% +perna cadou

Topper 7 Zones
COMANDA ACUM >

Vând teren bistrita
Bistrita, judet Neamt
Adaugat de pe telefon La 20.31. 9 noiembrie 2017. Numar anunt: 89409484

1 in piata 2 Distribuie

Promoveaza anuntul Actualizeaza anuntul

Ofert de **Proprietar** Extravilan / intravilan **Intravilan**
Suprafata utila **3 837 m²**

Telekom **De Black Friday start #SMARTPHONELIBERARE**

Vand teren 3837mp, intravilan, cu utilitati, comuna Alexandru cel Bun, Bistrita .16000€, negociabil.722300481.

16 000 €
Negociabil

Dobandă de 2,25%- ROBOR 3 luni,
avans minim 15%

Trimite mesaj

0722 300 481

Bistrita, judet Neamt
Vezi pe harta

geo
Pe site din nov 2012

Anunturile utilizatorului

Raporteaza Tipareste

LISABONA
Calatoreste cu TAP si descopera trepidanta Lisabona!
de la 57€
Bilet valabil dupa
REZERVAREA

Anunt adaugat prin solicitare gratuita OLX.ro.
Prezentat pe OLX.ro, Android, iOS, si Windows Phone

Se așteaptă pagead2.googleadsyndication.com...

https://www.olx.ro/oferta/vand-teren-in-piatra-neamt-ID9E83d.html#4fd275195c

Inbox - mihaelastroi@gmail... Vaduri - Terenuri in Neamt... Vand teren in piatra neamt A

https://www.olx.ro/oferta/vand-teren-in-piatra-neamt-ID9E83d.html#4fd275195c

OLX Contul meu ADAUGA ANUNT NOU

Inapoi Anunturi Alexandru cel Bun Imobiliare Alexandru cel Bun Terenuri Alexandru cel Bun Urmatorul anunt

Salveaza ca favorit

Vand teren in piatra neamt

Alexandru cel Bun, judet Neamt Adaugat de pe telefon La 11:17, 4 noiembrie 2017, Numar anunt: 142551095

Intrare 0 Contribuie

Promoveaza anuntul Actualizeaza anuntul

Ofert de Proprietar Extravilan / intravilan Intravilan

Suprafata utila 1 300 m²

Telekom Black Friday la Telekom cu smartphone-uri la 1 leu

Vand urgent teren intravilan zona piatra neamt comuna Alexandru cel bun. Vaduri cu toate utilitatile zona deosebit de frumoasa langa strada principala

8 € Negociabil

Avans minim 15%, până la 100.000 € pentru casa ta

Trimite mesaj

0727 667 400

Alexandru cel Bun, judet Neamt Vezi pe harta

Petruta Pe site din oct 2016

Anunturile utilizatorului

Raporteaza Tipaste

Se asteaptă us-u.openx.net...

start Inbox - Ou... Total Com... Vand teren... Photo Date... 3 Microso... 2 Microso... Adobe Acr... EN 16:30

Inbox - miha... Vadurele - Te... Anunturi Ter... Teren Vaduri... Teren Vadur... Teren Scarici... Teren Scarici... Teren constr...

https://lajumate.ro/teren-vadurele-in-apropiere-de-aqua-park-blue-eden-3863mp-5582535.html

Se asteaptă us-u.openx.net...

start Inbox - Ou... Total Com... Vand teren... Photo Date... 3 Microso... 2 Microso... Adobe Acr... EN 16:30

Inbox - miha... Vadurele - Te... Anunturi Ter... Teren Vaduri... Teren Vadur... Teren Scarici... Teren Scarici... Teren constr...

https://lajumate.ro/teren-vadurele-in-apropiere-de-aqua-park-blue-eden-3863mp-5582535.html

lajumate.ro Autentificare Creare Cont Ajutor ADAUGA ANUNT







Teren Vaduri 3863mp - la aprox. 300 m de Aqua Park Blue Eden

Vadurele (Alexandru cel Bun), Neamt

Acum 2 zile

9 EUR

1/6



Zona	Est	Tip teren	Teren agricol
Clasificare teren	Intravilan	Suprafata teren (m ²)	3863
Utilitati	Da		


Terenul este de folosinta agricola și este impartit in doua loturi: unul de 2597 mp și celalalt de 1266 mp, separate de o cale de acces agricola. Deschidere 15 m. Accesul la teren se face atat prin calea de acces cat și prin str. Migdalelor. Cadastru facut. Terenul se afla in zona Uzinei Vaduri, in apropierea complexului Aqua Park Blue Eden. Utilitati: apa, electricitate la teren și gaz in apropiere.

Vrei să adaugi anunt rapid? Descarcă acum aplicația Lajumate.ro

Constantin PERCANA FIROA

0741507771

TRIMITE MESAJ



Carucioare, Scane Auto, Accesorii pentru Copii si Jucarii

VEZI REDUCERILE

start Inbox - Ou... Total Com... Teren Vad... Photo Date... 3 Microso... 2 Microso... Adobe Acr... EN 16:33

Inbox - mihaelast... Vadurele - Teren... Anunțuri Terenuri... Teren Vadurele-800... Teren Scaricica... Teren Scaricica... Teren constructi...

https://lajumate.ro/teren-vadurele-800-mp-5634049.html

lajumate.ro Autentificare Creare Cont Ajutor + ADAUGĂ ANUNȚ

Dacă e să se întâmple, se întâmplă.

Teren Vadurele-800 mp

● Piatra Neamt, Neamt

● Acum o săptămână

8.500 EUR

1/4

Agentia LikanaBEST
0740707697

EXPERTUL anti îmbătrânire
(60+ și peste 70+)
PLATINUM (8000)
vezi oferte
ivon.ro

Zona Nord-Vest Tip teren Teren construcții

Clasificare teren Intravilan Suprafață teren (m²) 800

Oferim spre vanzare 800 mp teren in Vadurele, comuna Alexandru cel Bun, situat la o distanta de 8 km de centru orasului.

Vrei să adaugi anunț rapid?
Descarcă acum aplicația Lajumate.ro

16:33

https://lajumate.ro/teren-scaricica-7000-mp-3760914.html

Inbox - mihaelastroi... Vadurele - Terenuri in... Anunțuri Terenuri de... Teren Scaricica 7000... Teren Scaricica 500m... Teren constructii locu...

https://lajumate.ro/teren-scaricica-7000-mp-3760914.html

lajumate.ro Autentificare Creare Cont Ajutor + ADAUGĂ ANUNȚ

Teren Scaricica 7000 mp

● Piatra Neamt, Neamt

● Acum o săptămână

175.000 EUR

1/3

DINAMIC IMOBILIARE

0233235333

TRIMITE MESAJ

CASE PE STRUCTURA METALICA
www.casemex.ro

Zona Est Tip teren Teren construcții

Clasificare teren Intravilan Suprafață teren (m²) 7000

Teren Scaricica, comuna Alexandru cel Bun, la strada spre Bisericiani. 7000 mp parcelabil.

PRET VANZARE----> 25 euro/mp neg
Pentru mai multe detalii, ne puteti contacta pe:
---->office@dinamic-imobiliare.ro
---->persoana de contact: Maricica Erbasu
---->telefon:0740.428.960

Vrei să adaugi anunț rapid?
Descarcă acum aplicația Lajumate.ro

16:33

<https://lajumate.ro/teren-scaricica-500mp-4346407.html>

Inbox - mihaelastroi@gmail... Vadurele - Terenuri in Neamt Anunțuri Terenuri de vânzare Teren Scaricica 500mp, 15 e... Teren constructii locuinta Sc...

Autentificare Creare Cont Ajutor + ADAUGĂ ANUNȚ


Din fericire, există **Generali**, compania de asigurări în care clienții au încredere.

Teren Scaricica 500mp

Scaricica, Neamt

Acum 3 zile

15 EUR



1/2

Zona	Vest	Tip teren	Teren construcții
Clasificare teren	Intravilan	Suprafață teren (m ²)	500

Teren intravilan situat la Scaricica în suprafața de 500-550 mp, la stradă, deschidere 18m.

Vrei să adaugi anunț rapid? Descarcă acum aplicația Lajumate.ro

Agentie: Simiana-0758756486

0758756486

TRIMITE MESAJ

HAWKED Bank-Fidelity CREW ALL UP TO -70%

<https://lajumate.ro/teren-constructii-locuinta-scaricicajudet-neamt-40587.html>

Inbox - mihaelastroi@gmail... Vadurele - Terenuri in Neamt Anunțuri Terenuri de vânzare Teren constructii locuinta Sc...

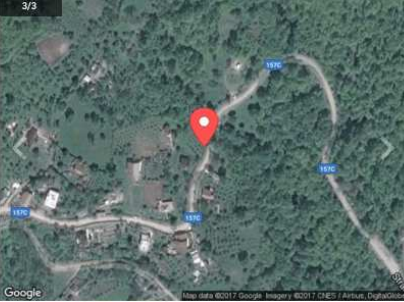
Autentificare Creare Cont Ajutor + ADAUGĂ ANUNȚ

Teren constructii locuinta Scaricica, judet Neamt 1630 mp

Piatra Neamt, Neamt

Acum 4 zile

18.900 EUR



3/3

Zona	Vest	Tip teren	Teren construcții
Clasificare teren	Intravilan	Suprafață teren (m ²)	1630

Teren 1630 mp, zona deosebita (vedere valea Bistritei) la 5 km de Piatra Neamt (sat Scaricica, comuna Alexandru cel Bun). Teren expunere Sud, livada, acces direct prin drum judetean asfalt DJ 155C. Utilitati asigurate: 3 accese la proprietate-DJ155 C drum privat propriu, strada sat Scaricica, record electric realizat (cablu tras pe proprietate) japa potabila curenta (pe proprietate), Documentatie tehnica constructie casa (P.A.C.).

Vrei să adaugi anunț rapid? Descarcă acum aplicația Lajumate.ro

Gheorghe Neculae
PERSONA FIZICA

0722391560

TRIMITE MESAJ

VEZI NOUA COLECTIE EUPHORIA by Dana Kerec
VEZI COLECTIA
www.danakerec.ro

<https://lajumate.ro/teren-sat-bistrita-al-cel-bun-neamt-4000mp-6750317.html>

Inbox - mihaelastroi... Vadurele - Terenuri in... Anunțuri Terenuri de... Teren sat Bistrita Al... Teren zona Bistrita 1... 1878 mp teren intravil...
← → ↻ <https://lajumate.ro/teren-sat-bistrita-al-cel-bun-neamt-4000mp-6750317.html> 🔍 ☆ ☰


lajumate.ro Autentificare Creare Cont Ajutor + ADAUGĂ ANUNȚ

Zilele *Van Van Van* **libere** Cumpărături Libere Pentru Toți **ASA mai multe**

Teren sat Bistrita Al Cel Bun Neamt 4000mp

Bistrita, Neamt
Acum 6 zile **6 EUR**

1/1



Peninsula la Piatra...
Google Map data ©2017 Google

Zona	Periferie	Tip teren	Teren construcții
Clasificare teren	Intravilan	Suprafață teren (m ²)	4000

teren cca 4000 mp in sat Bistrita com Alexandru cel Bun Piatra Neamt utilitati prin fata terenului pret 6 euro mp.relatii la tel 0744306424

Vrei să adaugi anunț rapid? Descarcă acum aplicația Lajumate.ro

0744306424
TRIMITE MESAJ

DORMEO Topper 7 Zones
-30% +pernă cadou
COMANDĂ ACUM

DISTRIBUIE PE FACEBOOK

start Inbox - Ou... Total Com... Teren sat... Photo Date... 3 Microso... W 2 Microso... Adobe Acr... EN 16:34

<https://lajumate.ro/teren-zona-bistrita-1400mp-6417062.html>


Inbox - mihaelastroi@gmail... Vadurele - Terenuri in Neamt... Anunțuri Terenuri de vânzare... Teren zona Bistrita 1400mp... 1878 mp teren intravilan, Bi...
← → ↻ <https://lajumate.ro/teren-zona-bistrita-1400mp-6417062.html> 🔍 ☆ ☰

lajumate.ro Autentificare Creare Cont Ajutor + ADAUGĂ ANUNȚ


Teren zona Bistrita 1400mp

Piatra Neamt, Neamt
Acum o săptămână **23.800 EUR**

1/4



DINAMIC IMOBILIARE 0740.428.960



DINAMIC IMOBILIARE 0740.428.960

Zona	Est	Tip teren	Teren construcții
Clasificare teren	Intravilan	Suprafață teren (m ²)	1400

1400 mp Bistrita cu 2 deschideri intravilan utilitati aproape (inclusiv gaz) 17 mp usor neg. Relatii la tel 0740.428.960

Vrei să adaugi anunț rapid? Descarcă acum aplicația Lajumate.ro

0233235333
TRIMITE MESAJ

DINAMIC IMOBILIARE COLABORARE

HAWKES Black Flatout CREW
ALL UP TO -70%

DISTRIBUIE PE FACEBOOK

RAPORTEAZĂ ANUNȚUL

start Inbox - Ou... Total Com... Teren zona... Photo Date... 3 Microso... W 2 Microso... Adobe Acr... EN 16:35

<https://lajumate.ro/1878-mp-teren-intravilan-bistrita-com-alexandru-cel-bun-6761500.html>

Inbox - mihaelastroi@gmail... Vadurele - Terenuri în Neam... Anunțuri Terenuri de vânzare... 1878 mp teren intravilan, Bistrita, com Alexandru cel Bun



lajumate.ro Autentificare Creare Cont Ajutor + ADAUGĂ ANUNȚ

1878 mp teren intravilan, Bistrita, com Alexandru cel Bun.

Alexandru cel Bun, Neamt 32.000 EUR

Acum 3 zile

1/9



Zona Nord-Vest Tip teren Teren construcții

Clasificare teren	Intravilan	Suprafață teren (m ²)	1878
Front stradal (metri)	25	Utilități	Da

Va propun spre vânzare un teren în suprafața de 1878 mp cu tot cu drum de acces, 1654 mp suprafața exclusivă, în intravilan com Alexandru cel Bun, sat Bistrita la doar 150-200 mp de strada principală pe partea stanga.

Vrei să adaugi anunț rapid? Descarcă acum aplicația Lajumate.ro

Terenul este de forma dreptunghiulară, având o latime medie de 24,76 m x aprox 66,80 mp adâncime. Drumul de acces este exclusiv al proprietății are 4 m și se face parte integrantă din proprietate. Este

TOMA IMOBILIARE COLLABORARE

0745270117

TRIMITE MESAJ

CASE PE STRUCTURA METALICĂ


www.casemetal.ro

<https://www.olx.ro/oferta/teren-de-vanzarecom-garcina-sat-cuejdiu-ID97wnn.html#df202cdbc9>

Inbox - mihaelastroi... Home | Daily Mail Onli... Teren de vânzare(Com... Teren Almas Garcina... Vând teren garcina P... Vând Teren Garcina C...

OLX Contul meu + ADAUGĂ ANUNȚ NOU

Inapoi Anunțuri Cuejdiu > Imobiliare Cuejdiu > Terenuri Cuejdiu Următorul anunț >



8 000 €

Negociabil

Trimite mesaj

0746 305 014

Cuejdiu, județ Neamț

Vezi pe harta

Luca

Pe site din noi 2015

Anunțurile utilizatorului

Raportarea Tipare

Teren de vânzare(Com.Gărcina; Sat.Cuejdiu)

Cuejdiu, județ Neamț Adăugat La 17.03. 11 noiembrie 2017. Număr anunț: 134775933

Îți place 0 Distribuie

Promovează anunțul Actualizează anunțul

Oferit de Proprietar Suprafața utilă 832 m²


Finantare Cauti un "Acasa" mai mare? Te ajuta creditul ipotecar de la OTP Bank

Terenul extravilan se află la aproximativ la 200 de metri de locul unde se termina drumul asfaltat. După cum se poate observa în poză, apa de munte trece prin vecinătatea imediată a terenului. Zona este una în continuă dezvoltare (pensiuni, case de vacanță, posibilă păstrăvie). Terenul se află pe traseul care duce la lacul Cuejdel.

Se așteaptă www.olx.ro... Acceptarea navigării implică acceptarea lor. Afla mai multe detalii. ACCEPT

Inbox - mihaelastroi@gmail... Home | Daily Mail Online Teren Almas Garcia • OLX... Vând teren garcina Piatra N... Vând Teren Garcia Garcia

https://www.olx.ro/oferta/teren-almas-ID9wv4T.html#df202cdbc9



Teren Almas
Garcina, judet Neamt
Adaugat de pe telefon La 11.01. 1 decembrie 2017. Numar anunt: 140498503

10 €
Negociabil

100.000€ pentru prima ta casă

Trimite mesaj

0747 018 478

Garcina, judet Neamt
Vezi pe harta

cosmin
Raspunde rapid
Pe site din mai 2012

Bine de stiut: Vanzatorul raspunde de obicei in mai putin de o ora la mesajele primite

Raporteaza Tipareste

Oferit de: **Proprietar** Extravilan / intravilan: **Intravilan**

Suprafata utila: **11 500 m²**

Finantare: Cauti un "Acasa" mai mare? Te ajuta creditul ipotecar de la OTP Bank

Vand teren situat in Almas, com Gircina judetul Neamt.

Anunt adaugat prin aplicatia gratuita OLX.ro.


Se așteaptă www.olx.ro...

ACCEPT

https://www.olx.ro/oferta/vand-teren-garcina-ID82ogT.html#df202cdbc9

Inbox - mihaelastroi@gmail... Home | Daily Mail Online Teren Almas Garcia • OLX... Vând teren garcina Piatra N... Vând Teren Garcia Garcia

https://www.olx.ro/oferta/vand-teren-garcina-ID82ogT.html#df202cdbc9



Vând teren garcina
Piatra Neamt, judet Neamt
Adaugat de pe telefon La 02.57. 29 noiembrie 2017.
Numar anunt: 118781267

30 lei

100.000€ pentru prima ta casă

Trimite mesaj

0740 427 293

Piatra Neamt, judet Neamt
Vezi pe harta

Ciprian
Pe site din mar 2014

Raporteaza Tipareste

Oferit de: **Agentie** Extravilan / intravilan: **Intravilan**

Suprafata utila: **2 700 m²**

Finantare: Cauti un "Acasa" mai mare? Te ajuta creditul ipotecar de la OTP Bank

Terenul se afla la 900 de metri distanță de centru comunei

Anunt adaugat prin aplicatia gratuita OLX.ro, disponibila pentru Android, iOS, si Windows Phone

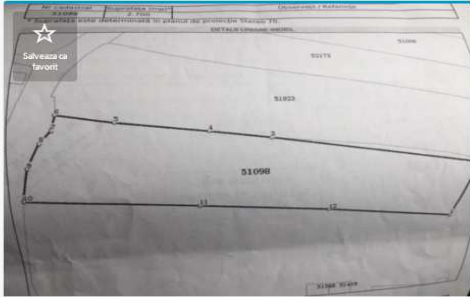
Urmatorul anunt >

Se așteaptă googleads.g.doubleclick.net...

ACCEPT

OLX Contul meu + ADAUGA ANUNT NOU

Inapoi Anunturi Garcia > Imobiliare Garcia > Terenuri Garcia Urmatorul anunt >



Vând Teren Garcia
Garcina, judet Neamt Adaugat de pe telefon La 11.57, 28 noiembrie 2017. Numar anunt: 145199687

10 € Negociabil

Avans minim 15%, până la 100.000 € pentru casa ta

Trimite mesaj

0757 291 678

Garcina, judet Neamt
Vezi pe harta

Adrian
Pe site din Ian 2015

Amintire utilizatorului

Raportaza Tipare

Oferit de Proprietar Extravilan / intravilan Intravilan

Suprafata utila 2.700 m²

Finantare Cauti un "Acasa" mai mare? Te ajuta creditul ipotecar de la OTP Bank

Teren 2700 mp , Garcia , str Garcinuta , priveliste frumoasa , utilitati la gard . Mai multe detalii la tel


Se așteaptă www.olx.ro... Acceptați fișele de cookies. Continuarea navigării implică acceptarea lor. Afla mai multe detalii ACCEPT

start Total Comman... Vând Teren Ga... Gadwin PrintSC... Adobe Acrobat... Microsoft E... Visoara [Comp... EN 12:05

<https://www.olx.ro/oferta/teren-intravilan-comuna-pangarati-sat-stejarul-ID4X1Rk.html#2136088eb7>

OLX Contul meu + ADAUGA ANUNT NOU

Inapoi Anunturi Garcia > Imobiliare Garcia > Terenuri Garcia Urmatorul anunt >



Teren intravilan - comuna Pangarati - sat Stejarul
Stejaru, judet Neamt Adaugat La 11.15, 14 noiembrie 2017. Numar anunt: 73173846

8 € Negociabil

100.000€ pentru prima ta casa

Trimite mesaj

0747 762 345
0721 062 272

Stejaru, judet Neamt
Vezi pe harta

OLD
Pe site din apr 2015

Amintire utilizatorului

Raportaza Tipare

Oferit de Proprietar Extravilan / intravilan Intravilan

Suprafata utila 6.072 m²

Finantare Cauti un "Acasa" mai mare? Te ajuta creditul ipotecar de la OTP Bank

Se vinde teren intravilan in comuna Pangarati , sat Stejarul cu suprafata de 6072 mp cu deschidere de 188 de m la drumul de legatura dintre DN 15 si uzina hidroelectrica Stejarul. Terenul este invecinat cu utilitati : apa si curent electric .
Detin acte cadastru si intabulare .
Zona de platou imprejmuita de munti , foarte curata si linistita, la 15 km de Bicaz si Piatra Neamt .
Terenul este potrivit pentru constructia de: locuinte, pensiuni turistice, hale de productie etc....

Inbox - mihaelasi x Home | Daily Mail x Teren Almas Gar x Pangarati - Teren x Teren intravilan x Vand teren Pang x Teren intravilan x

https://www.olx.ro/oferta/vand-teren-ID9Mfsw.html#2136088eb7

OLX Contul meu + ADAUGA ANUNT NOU

[Inapoi](#) Anunturi Pangarati > Imobiliare Pangarati > Terenuri Pangarati [Urmatorul anunt](#) >

Salveaza ca favorit

Vand teren
Pangarati, Judet Neamt
Adaugat La 19:47, 21 noiembrie 2017, Numar anunt: 144486195

[Te place?](#) [Contribuie](#)

[Promoveaza anuntul](#) [Actualizeaza anuntul](#)

Ofert de **Proprietar** Extravilan / intravilan Extravilan

Suprafata utila **1 436 m²**

Finantare **Cauti un "Acasa" mai mare? Te ajuta creditul ipotecar de la OTP Bank**

vand teren la comuna Pangarati la soseua nationala in zona caselor noi construite aproape de pensiunea "Balador" 10 Euro / mp. telefon 745 - **arata telefon** -

[Inapoi](#) [Urmatorul anunt](#) >

[Te place?](#) [Contribuie](#)

Visualizari: 73

10 €
Negociabil

100.000€ pentru prima ta casa

[Trimite mesaj](#)

0745 968 490

Pangarati, Judet Neamt
Vezi pe harta

costica
Pe site din aug 2012

[Anunturile utilizatorului](#)

Raporteaza [Tipareste](#)

Hervis STORE ONLINE MOBILY

ROMANIA 30% REDUCERE

30% reducere intr-un bon valoric la toate articolele, in perioada

BON VALORIC! **AFLA DETALII**

Se așteaptă www.olx.ro... Acceptați fișele de cookies. Continuarea navigării implică acceptarea lor. [Afla mai multe detalii.](#) **ACCEPT**

start Total Comman... Vand teren Pa... Gadwin PrintSc... Adobe Acrobat... 2 Microsoft E... Visiogra [Comp... EN 12:13

ANALIZA DE PIATA

Nr crt	Localitate/ Oferte piata	Adresa	suprafata/mp	euro/mp	Ajustare/oferta/alte caracteristici
1	Piatra Neamt	Precista Gostat	170	100,00	70,00
2	Piatra Neamt	Piata Centrala	400	88,00	
3	Piatra Neamt	Dragos Voda	1100	73,00	51,10
4	Piatra Neamt	darmanesti pepinierilor	1000	25,00	
5	Piatra Neamt	Darmanesti Apusului	2700	30,00	
6	Piatra Neamt	Darmanesti bancii	1000	23,00	
7	Piatra Neamt	Darmenesti str. Calugarului	1.000	21,50	15,05
8	Piatra Neamt	Fermelor	716	25,00	
9	Piatra Neamt	Ciritei	1.400	12,00	
10	Piatra Neamt	Erou Apetrei	2.430	10,00	
11	Piatra Neamt	Ciritei str. Ciocarliei	5.470	9,50	6,65
12	Piatra Neamt	Erou Apetrei	1.400	11,00	
13	Piatra Neamt	Zona Regiment	4.000	5,00	3,50
14	Piatra Neamt	str. Nordului	6.400	7,00	
15	Piatra Neamt	Valeni	1.800	6,00	
16	Piatra Neamt	Batca Doamnei/extravilan	7.000	0,92	0,64
17	Piatra Neamt	Potocina/extravilan	10.700	2,00	
18	Piatra Neamt	Balaur Darmanesti/extravilan	3.700	3,00	
19	Piatra Neamt	La DN iesire spre Almas	3.600	3,30	
20	Piatra Neamt	Padure	260.000	0,20	2000 euro/ha
21	Roman	Central	1.200	100,00	70,00
22	Roman	I.L.Caragiale	627	71,77	50,24
23	Roman	Central	658	48,00	33,60
24	Roman	Central	850	55,00	38,50
25	Roman	Cartodrom	982	61,00	42,70
26	Roman	Bucovinei	435	57,00	39,90
27	Roman	Central	731	88,91	62,24
28	Roman	Petru rares	2.000	33,00	23,10
29	Roman	Bogdan Dragos nr. 267	1.000	30,00	21,00
30	Roman	Avram Iancu	1.187	30,00	21,00
31	Roman	Viitrului	900	25,00	17,50
32	Roman	Aerodrom	7.202	4,00	2,80
33	Roman	marginea orasului	9.350	5,00	3,50
34	Roman	str. Cocorului	17.850	5,00	3,50
35	Roman	Extravilan	25.000	3,80	2,66
36	Roman	padure	470.000	0,25	2500 euro/ha
37	Targu Neamt	Veronica Micle	1.000	25,00	17,50
38	Targu Neamt	str. Marasesti	750	24,00	16,80
39	Targu Neamt	Centru str. Pictor N. Grigorescu	300	70,00	49,00
40	Targu Neamt	str. Tadu Teoharie	620	62,90	44,03

41	Targu Neamt	str. Gradinilor	1.600	12,00	8,40
42	Targu Neamt	lesire spre Suceava	2.500	10,00	
43	Targu Neamt	str. Stefan cel mare isire spre Pascani	1.300	10,00	7,00
44	Targu Neamt	str. Independentei zona Gara	5.000	5,00	3,50
45	Targu Neamt	lesire spre Pascani	5.400	6,00	4,20
46	Targu Neamt	baile oglinzi	4.500	9,00	6,30
47	Bicaz	semicentral Dodeni	1.715	11,95	8,37
48	Bicaz	Capsa	1.500	10,00	7,00
49	Bicaz	str. Muncii	2.400	5,00	
50	Bicaz	zona Potoci	4.000	6,00	
51	Bicaz	str. Stadionului	3.500	6,19	
52	Bicaz	Dodeni str. Muncii	3.000	20,00	14,00
53	Roznov		2.400	8,33	
54	Roznov		1.048	6,00	4,20
55	Roznov		2.700	4,00	2,80
56	Roznov	DJ156A	3.600	1,70	1,19
57	Savinesti	str. Bistritei	3.200	6,56	4,59
58	Savinesti	str. Chimiei	4.000	8,75	6,13
59	Savinesti	str. Jderului	3.600	5,00	
60	Dumbrava Rosie	zona Metro	900	12,00	8,40
61	Dumbrava Rosie	3 km de dedeman	2.700	9,00	6,30
62	Dumbrava Rosie	extravilan	7.200	1,46	
63			14.400	1,46	1,02
64	Dumbrava Rosie Izvoare	extravilan	1.800	1,94	
65	Dumbrava Rosie	Extravilan	7.200	1,32	
66	Dumbrava Deal		10.000	0,78	0,55
67	Girov sat Doina	intravilan	3.000	1,25	
68	Girov sat Doina		5.000	6,60	
69	Girov sat Doina		1.300	7,00	4,90
70	Girov sat Doina		5.000	3,00	2,10
71	Girov Danesti		2.500	4,50	
72	Girov Botesti		3.000	5,90	4,13
73	Girov str. Contesti		2.470	6,88	
74	Girov	sosea principala	3.000	5,00	3,50
75	Borlesti		1.067	3,00	2,10
76	ZANESTI	dn Piatra Neamt * Bacau	2.200	4,00	2,80
77	Turturesti	dn Piatra Neamt * Roman	4.477	10,00	7,00
78	Turturesti	dn Piatra Neamt * Roman	10.000	7,00	4,90
79	Turturesti	livada	5.100	4,12	2,88
80	Turturesti		1.500	3,33	
81	Dobreni	Extravilan Osoi	4.500	2,00	1,40
82	Dobreni	Casarie	5.000	4,00	2,80
83	Dobreni	extravilan	15.000	1,00	0,70
84	Almas	intravilan	3.400	6,00	

85		extravilan	3.400	0,80	0,56
86	Bodesti		8.400	2,30	
87	Bodesti	intravilan	3.600	4,00	2,80
88	Oslobeni		2.020	5,00	
89	Oslobeni		3.600	3,50	2,45
90	Timisesti Plaiesu	extravilan	2.200	2,66	1,33
91	Targu Neamt	extravilan	15.000	2,00	
92	Targu Neamt	extravilan	7.200	1,32	0,92
93	Cracaoani sat Magazia		3.250	4,00	2,00
94	Humulesti	str. Crinului	1.686	6,82	4,77
95	Humulesti	periferie	3.500	4,00	2,80
96	Baltatesti	valea Seaca	2.400	6,25	4,38
97	Agapia	Vis-à-vis de pensiunea Agapia	2.500	8,00	5,60
98	Agapia Sacalusesti		3.927	3,17	2,22
99	Agapia		15.000	5,00	3,50
100	Vanatori		2.300	10,00	7,00
101	Lunca Vanatori		7.200	5,00	2,50
102	Sat Vanatori	extravilan	15.547	1,87	0,94
103	Tarcau	Poiana Soarelui	5.370	7,00	4,90
104	Neagra Biczul Ardelean		3.200	4,38	2,19
105	Tasca	sat	4.000	6,00	4,20
106	Telec Bicazu Ardelean		2.251	4,44	3,11
107	Durau	langa pensiunea Agnes	2.400	17,00	11,90
108	Ceahlau	Centru str. Pictor N. Grigorescu	735	18,00	12,60
109	Ceahlau	5 km de durau	966	10,00	7,00
110	Ceahlau	4 km de durau	1.130	13,00	9,10
111	Ceahlau		13.067	4,00	2,80
112	Alexandru cel Bun	Viisoara	3.000	8,33	5,83
113	Alexandru cel Bun	Viisoara	3.800	16,00	11,20
114	Alexandru cel Bun	Bistrita	1.400	17,00	11,90
115	Alexandru cel Bun	Bistrita	4.000	6,00	4,20
116	Alexandru cel Bun	Bistrita	3.837	4,17	2,92
117	Alexandru cel Bun	Vaduri	1.300	8,00	5,60
118		Vaduri	3.863	9,00	6,30
119	Alexandru cel Bun	Scaricica	7.000	25,00	17,50
120		Scaricica	500	15,00	10,50
121		Scaricica	1.630	11,60	8,12
122		Bistrita	4.000	6,00	4,20
123		Bistrita	1.400	17,00	11,90
124		Bistrita	1.878	17,04	11,93
125	Garcina	Cuiejdiu	822	9,73	6,81
126		Almas	11.500	10,00	7,00
127		Garcina	2.700	6,52	4,57

128		Garcina	2.700	10,00	7,00
129	Pangarati	Stejaru	6.072	8,00	5,60
130		Pangarati	1.436	10,00	7,00
131	Cordun	Cordun	11.250	9,00	6,30
132		Cordun	1.700	15,00	10,50
133		Cordun	1.815	11,02	7,71
134		Cordun	1.000	12,50	8,75
135		Cordun	1.000	12,00	8,40
136		Pildesti	2.000	7,63	5,34
137	Horia	Horia	800	13,00	9,10
138		Horia	3.000	8,33	5,83
139		Ion Creanga	3.000	10,00	7,00
140		Cotu Vames	1.450	7,00	4,90
141		Cotu Vames	5.000	7,00	4,90